

Obec Višňové



Program hospodárskeho a sociálneho rozvoja obce Višňové na roky 2016 - 2022

Višňové, 2015

Spracovateľ

Mgr. Peter Nemček – RegioSat
Dolná štvrť 360/5
907 01 Myjava
tel: 0905 219 239
e-mail: peter.nemcek@mail.t-com.sk

v spolupráci s

Kopaničiarsky región – miestna akčná skupina
M.R. Štefánika 560/4
907 01 Myjava
tel: 034/653 83 44
www.kopaniarskyregion.sk



Obsah

1	Úvodná časť.....	6
1.1	Poslanie Programu hospodárskeho a sociálneho rozvoja	6
1.2	Ex-post hodnotenie predchádzajúceho PHSR.....	9
2	Analytická časť	10
2.1	Analýza vnútorného prostredia	10
2.1.1	Charakteristika prírodných podmienok a analýza prírodných zdrojov	11
2.1.2	Analýza stavu životného prostredia a ochrana krajiny.....	15
2.1.3	Ľudské zdroje	19
2.1.4	Materiálne zdroje a občianska vybavenosť.....	28
2.1.5	Charakteristika ekonomického potenciálu.....	35
2.1.6	Ex-ante hodnotenie	39
2.2	Analýza vonkajšieho prostredia.....	40
2.3	Zhodnotenie súčasného stavu územia - SWOT analýza.....	43
3	Strategická časť	46
4	Programová časť	50
5	Realizačná časť	59
5.1	Východiská a popis úloh jednotlivých partnerov pri realizácii	59
5.2	Popis postupov organizačného a inštitucionálneho zabezpečenia.....	59
5.3	Komunikačná stratégia	60
5.4	Systém monitorovania a hodnotenia.....	60
5.5	Akčný plán	62
6	Finančná časť	63
7	Záver	67
8	Použitá literatúra a informačné zdroje.....	69
9	Zoznam príloh.....	70

Zoznam tabuliek, grafov a obrázkov

Zoznam tabuliek

- Tabuľka 1 Zámer spracovania PHSR
- Tabuľka 2 Harmonogram spracovania PHSR
- Tabuľka 3 Použité participatívne metódy
- Tabuľka 4 Zoznam členov pracovných skupín
- Tabuľka 5 Ex-post hodnotenie predchádzajúceho PHSR
- Tabuľka 6 Základné údaje o obci
- Tabuľka 7 Pôdny fond v roku 2014
- Tabuľka 8 Množstvo komunálneho odpadu v rokoch 2003 – 2014
- Tabuľka 9 Separované komodity v t
- Tabuľka 10 Demografická štruktúra obyvateľov v rokoch 1997 - 2014
- Tabuľka 11 Pohyb obyvateľstva v rokoch 1997 - 2014
- Tabuľka 12 Obyvateľstvo podľa náboženského vyznania
- Tabuľka 13 Obyvateľstvo podľa národnosti
- Tabuľka 14 Obyvateľstvo podľa stupňa najvyššieho dosiahnutého vzdelania
- Tabuľka 15 Vybrané kultúrne a spoločenské podujatia a akcie v obci Višňové
- Tabuľka 16 Spolky a občianske združenia pôsobiace v obci Višňové
- Tabuľka 17 Domový a bytový fond v roku 2011
- Tabuľka 18 Právne subjekty v obci Višňové v roku 2014
- Tabuľka 19 Evidencia podnikateľských subjektov
- Tabuľka 20 Bývajúce obyvateľstvo ekonomicky aktívne podľa pohlavia, dochádzky do zamestnania a podľa odvetvia hospodárstva v roku 2011
- Tabuľka 21 Porovnanie ekonomicky aktívnych osôb obce s priemerom okresu, kraja a SR v roku 2011
- Tabuľka 22 Porovnanie miery nezamestnanosti k 31. 12. 2014
- Tabuľka 23 Vývoj počtu uchádzačov o zamestnanie v rokoch 2007 – 2014 v obci Višňové
- Tabuľka 24 Vývoj miery evidovanej nezamestnanosti v okrese Nové Mesto nad Váhom v rokoch 2007- 2014
- Tabuľka 25 Ex-ante hodnotenie PHSR
- Tabuľka 26 STEEP analýza
- Tabuľka 27 SWOT analýza
- Tabuľka 28 Hierarchia strategických cieľov
- Tabuľka 29 Prehľad opatrení, projektov a aktivít podľa oblastí
- Tabuľka 30 Záznam z monitorovania
- Tabuľka 31 Plán hodnotenia a monitorovania
- Tabuľka 32 Model viacdrojového financovania – intervenčná matica
- Tabuľka 33 Indikatívny rozpočet – sumarizácia
- Tabuľka 34 Schválenie PHSR

Zoznam grafov

- Graf 1 Štruktúra pôdneho fondu v obci Višňové v roku 2014
- Graf 2 Percentuálne zastúpenie skupín obyvateľstva podľa produktivity v rokoch 1997 - 2014
- Graf 3 Vývoj počtu obyvateľov v rokoch 1997 - 2014
- Graf 4 Index vitality v rokoch 1997– 2014
- Graf 5 Vývoj prírastkov v rokoch 1997 – 2014
- Graf 6 Obyvateľstvo podľa náboženského vyznania v roku 2011

Graf 7 Obyvateľstvo podľa národnosti v roku 2011

Graf 8 Obyvateľstvo podľa stupňa najvyššieho dosiahnutého vzdelania v roku 2011

Graf 9 Rozdelenie podnikateľských subjektov v obci Višňové podľa sektorov v roku 2011

Graf 10 Vývoj miery evidovanej nezamestnanosti v rokoch 2007 – 2014 v okrese Nové Mesto nad Váhom

Zoznam obrázkov

Obrázok 1 Katastrálne územie obce Višňové

1 Úvodná časť

1.1 Poslanie Programu hospodárskeho a sociálneho rozvoja

Program hospodárskeho rozvoja a sociálneho rozvoja obce Višňové je hlavným strategickým dokumentom pri určovaní smerovania ďalšieho rozvoja územia obce Višňové, ktorým sa riadia zástupcovia obce pri výkone svojej činnosti a rozhodovaní a odzrkadľuje potreby obyvateľov obce. Je jedným z hlavných nástrojov, prostredníctvom ktorého obec zabezpečuje regionálny rozvoj.

Program hospodárskeho rozvoja a sociálneho rozvoja (ďalej len „PHSR“) je strednodobý rozvojový dokument, ktorý je vypracovaný v súlade s cieľmi a prioritami ustanovenými v národnej stratégii regionálneho rozvoja a zohľadňuje ciele a priority ustanovené v programe hospodárskeho rozvoja a sociálneho rozvoja vyššieho územného celku, na území ktorého sa obec nachádza. Je vypracovaný podľa *Metodiky na vypracovanie programu hospodárskeho rozvoja a sociálneho rozvoja obce/obcí/VÚC*, verzia 2.0, február 2015. Základný legislatívny rámec pre vypracovanie PHSR obce Višňové tvorí Zákon NR SR č. 539/2008 Z.z. o podpore regionálneho rozvoja a Zákon NR SR č. 369/1990 Z.z. o obecnom zriadení.

Potreba vypracovať nový PHSR obce Višňové je podmienená zmenenými podmienkami v spoločnosti a života obce, ďalej zo zmenených legislatívnych podmienok v SR (schválenie novely zákona č. 539/2008 Z.z. o podpore regionálneho rozvoja) a vyplýva z prípravy na nové programové obdobie 2014-2020 pre čerpanie štrukturálnych a investičných fondov Európskej únie. Pri jeho vypracovaní boli zohľadnené aj nasledovné dokumenty: Partnerská dohoda SR na roky 2014-2020, Národná stratégia regionálneho rozvoja - priority Trenčianskeho samosprávneho kraja (ďalej len TSK), Regionálna integrovaná územná stratégia (ďalej len RIUS).

Program hospodárskeho rozvoja a sociálneho rozvoja, spolu s územným plánom, je základným a kľúčovým dokumentom pre riadenie samosprávy, ktorý vychádza z poznania situácie a konkrétnych potrieb obyvateľov, podnikateľov, záujmových skupín a ďalších subjektov v území, formuluje svoju predstavu o budúcnosti spolu s činnosťami a projektmi na jej zabezpečenie. PHSR sa spracováva spravidla na 7 rokov s dlhodobým výhľadom na 10 – 14 rokov. PHSR koncepčne, systémovo analyzuje a určuje budúcnosť rozvoja spolu s činnosťami, investičnými projektmi so zdrojovým krytím na jej zabezpečenie. Vytvára rámec, ktorého naplnenie bude zárukou, že PHSR nebude zbytočne rozsiahlym a len popisným zoznamom nereálnych zámerov (zoznamom vecí, na ktoré obec nemá peniaze), ale skutočným strategickým rozvojovým dokumentom s cieľom dosiahnuť rast životnej úrovne na konkrétnom území. Pri jeho vypracovaní sa uplatnil princíp partnerstva. Partnerstvo je spolupráca sociálno-ekonomických partnerov na príprave, uskutočňovaní, financovaní, monitorovaní a hodnotení realizácie priorít a cieľov podpory regionálneho rozvoja.

Sociálno-ekonomickí partneri sú ústredné orgány štátnej správy, miestne orgány štátnej správy, vyššie územné celky, obce, mikroregionálne združenia a iné fyzické a právnické osoby pôsobiace v oblasti regionálneho rozvoja na celoštátnej, regionálnej a miestnej úrovni. Súčasťou materiálu sú aj prílohy (grafy, mapy, tabuľky), ktoré k základnému textu majú vysvetľujúci a doplnujúci charakter.

Tabuľka 1 Zámer spracovania PHSR

Zámer spracovania PHSR	
Názov dokumentu	- Program hospodárskeho a sociálneho rozvoja obce Višňové na roky 2016-2022
Dátum schválenia PHSR	- 31.03.2016
Publikovaný verejne po častiach	- Informácia na obecnom zastupiteľstve
Forma spracovania	- Externí odborníci v spolupráci s pracovníkmi Kopaničiarsky región – Miestna akčná skupina (ďalej len KR - MAS) a pracovníkmi samosprávy
Riadenie procesu spracovania	- Pracovné skupiny boli zložené z vedenia obce, zamestnancov OcÚ, poslancov OcÚ, podnikateľov, tretieho sektora a členov komisií - Spracovania PHSR sa zúčastnili aj rozpočtové a príspevkové organizácie zriaďovateľskej pôsobnosti mesta - Súčasťou prieskumu boli aj mimovládne organizácie a podnikateľské subjekty v obci - Zapojenie verejnosti a komunikácia s verejnosťou: zapojenie prostredníctvom dotazníkového prieskumu, informovanie prebiehalo formou www stránky, prostredníctvom zasadnutí OcÚ
Obdobie spracovania	- PHSR bol spracovaný v priebehu roka 2015 - Harmonogram spracovania je uvedený v nasledujúcej tabuľke
Financovanie spracovania	- Náklady na spracovanie boli financované z rozpočtu KR - MAS
Informácie	- http://obecvisnove.sk/

Tabuľka 2 Harmonogram spracovania PHSR

Termín	I	II	III	IV	V	VI	VII	VIII	IX	X	XI	XII
Úvod						X						
Analytická časť							X	X				
Strategická časť									X			
Programová časť										X		
Realizačná časť										X		
Finančná časť											X	
Záver											X	
Schválenie OcZ												X

Tabuľka 3 Použité participatívne metódy

Metóda	Informovanie verejnosti	Získavanie názorov verejnosti	Zohľadnenie názorov verejnosti
Tlačené materiály			
Verejné informačné tabule	áno		
Internetové stránky	áno		
Využitie existujúcich médií			
Zverejňovanie informácií v miestnej tlači	áno	áno	
Vystúpenia v obecnom rozhlase/televízii	áno		
Stretnutia			
Stretnutia s kľúčovými ľuďmi/skupinami	áno	áno	áno
Návšteva v dotknutom území	áno	áno	áno
Verejné semináre	áno	áno	áno
Rozhovory a prieskumy			
Dotazník pre záujmové skupiny	áno	áno	áno
Dotazník pre širokú verejnosť	áno	áno	áno
Pracovné skupiny			
Miestne pracovné skupiny	áno	áno	áno

Tabuľka 4 Zoznam členov pracovných skupín

Funkcia v strategickom plánovaní	Funkcia v pracovnom zaradení
Gestor	<i>Pavol Hluchý</i> - starosta obce
Koordinátor	<i>Mgr. Peter Nemček</i> – manažér KR-MAS
Metodik	<i>Ing. Andrea Lehotayová, PhD.</i> - špecialista pre regionálny rozvoj a rozvoj vidieka
Hospodárska pracovná skupina	<i>Pavol Hluchý</i> - starosta obce <i>Ludmila Kubišová</i> – ekonómka obce
Sociálna pracovná skupina	<i>Ing. Andrea Lehotayová, PhD.</i> - špecialista pre regionálny rozvoj a rozvoj vidieka <i>Lubomír Kúdela</i> – poslanec OcZ
Environmentálna pracovná skupina	<i>Peter Nemček</i> - manažér KR-MAS <i>Jaroslav Knap</i> - zástupca starostu

Program hospodárskeho a sociálneho rozvoja obce Višňové je súčasťou sústavy základných dokumentov podpory regionálneho rozvoja v Slovenskej republike. Táto sústava je členená na strategické a programové dokumenty vypracovávané na úrovni štátu, sektorov, samosprávnych krajov, regiónov a obcí a programové dokumenty Európskej únie (pre využitie zdrojov štrukturálnych fondov).

Základné východiskové dokumenty na miestnej úrovni

- Program hospodárskeho a sociálneho rozvoja obce Višňové 2007-2013,
- Programový rozpočet obce Višňové 2014-2016,
- Záverečný účet obce Višňové 2014.

Základné východiskové dokumenty na regionálnej úrovni

- Koncepcia rozvoja cestovného ruchu v regióne pod Veľkou Javorinou a Bradlom,
- Stratégia budovania cyklochodníkov a cyklotrás v Kopaničiarskom a Hornáckom regióne,
- Vytrasovanie jazdeckých ciest v Kopaničiarskom a Hornáckom regióne,
- Integrovaná stratégia rozvoja územia Kopaničiarskeho regiónu pre roky 2015-2022,
- Spoločná príhraničná stratégia udržateľného rozvoje Hornácka-Kopanic pro léta 2014-2020.

Základné východiskové dokumenty na úrovni kraja

- Program hospodárskeho, sociálneho a kultúrneho rozvoja TSK 2013-2023,
- Územný plán VÚC TSK,
- Stratégia rozvoja vidieka TSK 2013-2020,
- Akčný plán udržateľného energetického rozvoja TSK na roky 2013-2020,
- Zmeny a doplnky k ÚP VÚC Trenčianskeho kraja,
- Správa o stave znečisťovania ovzdušia v Trenčianskom kraji v roku 2013,
- Regionálna inovačná stratégia TSK 2013-2020

Základné východiskové dokumenty na národnej úrovni

- Partnerského dohoda na roky 2014-2020,
- Operačné programy – Kvalita životného prostredia, Integrovaná infraštruktúra, Efektívna verejná správa, Ľudské zdroje, Výskum a inovácie, Integrovaný regionálny operačný program, Interreg V-A Slovenská republika – Česká republika,
- Národná stratégia regionálneho rozvoja Slovenskej republiky (2014),
- Stratégia Európa 2020,
- Program rozvoja vidieka SR 2014-2020

1.2 Ex-post hodnotenie predchádzajúceho PHSR

Tabuľka 5 - Ex-post hodnotenie predchádzajúceho PHSR

0	Názov investície - projektu (obec, okres)	Číslo a názov aktivity	Rok začatia	Objem finančných prostriedkov spolu v €	Finančné prostriedky podľa zdrojov (v tis. EUR)						
			Rok dokončenia		Štátny rozpočet	Rozpočet samosprávneho kraja	Rozpočet obce v €	Štátne účelové fondy	Rozpočet EÚ	Názov OP	Súkr. (iné) zdroje
1	2	3	4	5	6	7	8	9	10	11	
1	Infraštruktúra cykloturistických trás	2.3. Rozvoj cestovného ruchu	2007 2008	120 406,79	30 032,97	-	274,90	-	90 098,92	MV RR SR, INTERREG IIIA SR-ČR	-
2	Rekonštrukcia Miestneho kultúrneho strediska Višňové	1.1. Zvýšenie kvality obec. budov	2010 2011	41 414,23	8 509,91	-	2 485,60	-	25 529,69	-	4889,03
3	Rekonštrukcia Domu smútku	1.1. Zvýšenie kvality obec. budov	2010 2010	14 998,14	130 000	-	1998,14	-	-	MF SR	-
4	Rekreačná zóna Višňové	2.2. Rozvoj zariadení pre voľnočasové aktivity	2014 2014	19 309,50	3 218,25	-	3 218,25	-	12 873,00	-	-

ROP – Regionálny operačný program

OPŽP – Operačný program životné prostredie

KaHR – Operačný program konkurencieschopnosť a hospodársky rast

MF SR – Ministerstvo financií Slovenskej republiky

INTERREG IIIA SR-ČR – Program iniciatívy Spoločenstva

PRV SR – Program rozvoja vidieka Slovenskej republiky 2007 - 2013

PCS SR - ČR – Program cezhraničnej spolupráce Slovenská republika – Česká republika 2007 – 2013

MDPT SR – Ministerstvo dopravy, pôšt a telekomunikácií Slovenskej republiky

MV RR SR – Ministerstvo výstavby a regionálneho rozvoja Slovenskej republiky

Projekty z predchádzajúceho PHSR, ktoré sa v danom programovom období nepodarilo realizovať sú aktualizované v tomto PHSR v časti 4 Programová časť.

2 Analytická časť

2.1 Analýza vnútorného prostredia

Obec Višňové leží na úpätí severných výbežkov Malých Karpát pod Čachtickým hradom. Od Nového Mesta nad Váhom je vzdialená 12 km juhozápadne.

Podľa administratívneho začlenenia spadá do Trenčianskeho samosprávneho kraja v okrese Nové Mesto nad Váhom. Obec susedí na severe s obcou Hrušové, na západe s obcou Vaďovce, na juhu s obcou Hrachovište a na východe s obcou Čachtice.

Tabuľka 6 Základné údaje o obci

Základné údaje	
Kraj:	Trenčiansky kraj
Okres:	Nové Mesto nad Váhom
Región:	Kopanice
Poloha:	48°43'33"S 17°45'10"V
Nadmorská výška:	220 m n. m.
Rozloha:	5,52 km ² (552 ha)
Počet obyvateľov:	171 (31. 12. 2014)
Hustota obyvateľstva:	30,98 obyv./km ²
Nacionále	
PSC	916 16
SUJ	506672
ECV	NM
Tel. predvoľba	+421-32
Oficiálne adresy	
Adresa:	Obecný úrad Višňové Višňové 60 916 16 pošta Krajné
Web:	http://obecvisnove.sk
E-mail:	visnove@slovanet.sk
Telefón:	032/ 7787 129

Poloha riešeného územia

Stred obce na nachádza v nadmorskej výške 220 m n.m. Prvá písomná zmienka o obci pochádza z roku 1392. Nad Višňovým sa vypína hrad Čachtice. Spod Čachtických Karpát preteká obcou vodný tok Jablonka, ktorý utvára kaňonovitú Višňovskú dolinu popod Čachtický hrad vypínajúci sa na pravom brehu a následne sa veľkým oblúkom stáča na juhovýchod a pokračuje Čachtickou dolinou a tak dotvára celé katastrálne územie obce uvedené v obrázku 1.

Obrázok 1: Katastrálne územie obce Višňové

2.1.1 Charakteristika prírodných podmienok a analýza prírodných zdrojov

Geomorfologické a geologické podmienky

Riešené územie spadá do Čachtických Karpát. Čachtické Karpaty sú jedným zo štyroch podcelkov Malých Karpát, je jeho najsevernejšou a najužšou časťou. Na západe hraničí s Myjavskou pahorkatinou, na severe s Považským podolím, s časťou Trenčianska kotlina a na východe s Podunajskou pahorkatinou. Na juhu nadväzuje na Pezinské Karpaty, od ktorých ju oddeľuje Podkylavský potok a Holeška.

Čachtické Karpaty sa ďalej členia na dve časti - Plešivec na juhu a severnejšie situované Nedze. Najvyšším bodom územia je vrch Salášky (588,0 m n. m.) v časti Nedze, kým v časti Plešivec je to Veľký Plešivec (483,8 m n. m.). Západná časť Čachtických Karpát je budovaná vápencami a dolomitmi stredného až vrchného triasu, kým južná a východná časť najmä ílovcami, pieskami a pieskovecami. Od Podunajskej pahorkatiny je pohorie oddelené výraznou zlomovou líniou.

Vnútri uvedeného geomorfologického podcelku leží ako jediná obec Višňové, v centrálnej časti, pod Čachtickým hradom. V južnej časti sa nachádza niekoľko kopaníc obcí Podolie, Krajné a Prašník. V tejto oblasti sa nachádzajú štyri chránené územia: Čachtická jaskyňa, Čachtický hradný vrch, Málová a Plešivec.

V centrálnej časti Čachtických Karpát sa nachádza Čachtický kras, ktorý predstavuje krasovú plošinu vymedzenú Draplák a Skalka severozápadným smerom k Hrušovému. Budovaný je prevažne svetlými vápencami. Má rozlohu približne 35 km². Povrch krasu je charakterizovaný

krasovými jamami a škrapovými poliami. S Čachtickým krasom sa nerozlučne spája výskyt mnohých podpovrchových útvarov – jaskýň. Túto oblasť rozrezáva riečka Jablonka, ktorá vytvára veľkým oblúkom kaňonovitú dolinu. Po okrajoch pohoria je niekoľko vápencových lomov: pri obciach Čachtice, Nové Mesto nad Váhom, Bzince pod Javorinou, Hrachovište.

Geologicky je územie obce budované vrstvami triasu až spodnej kriedy, ktoré sa začleňujú do tektonickej jednotky nedzovského príkrovu. Triasové členy sú označované ako jablonická skupina. Najstarším členom sú pestré, masívne vápence schreyermalmského typu a sivé vrstevnaté vápence reiflinského typu. V ich nadloží vystupuje mohutný vápencovo – dolomitový komplex, patriaci do ladinu. Najvýraznejšie sú zastúpené v oblasti Čachtice – Hrušové – Nové Mesto nad Váhom. V oblasti Višňového a v malých šošovkách pohoria vystupujú sivé a hnedosivé vrstevnaté vápence oponické (karn). V ich nadloží je ďalší významný komplex, tvorený hlavným dolomitom (karn – norik), ktorý buduje najmä skupinu Plešivec – Salašky. Ide o svetlosivé a sivé vrstevnaté dolomity, nepravidelne rozpukané, rozpadavé na dolomitový štrk, celistvé, jemnokryštalické, miestami brekciovité.

Nerastné suroviny

Ťažba nerastných surovín je významným negatívnym faktorom ovplyvňujúcim životné prostredie. Dochádza k povrchovej deštrukcii a znečisťovaniu pôd, k devastácii terénu, znečisťovaniu ovzdušia. Spôsobuje zmeny reliéfu (zakladaním povrchových a jamových ťažobní, hald, odkalísk), zmeny morfogenetického vývoja (vyvolanie a urýchlenie erózie a svahových deformácií). Tak napr. ťažba hnedého uhlia sa prejavuje rôznymi formami porušenia povrchu v závislosti od geologickej stavby nadložia.

V katastri obce v časti Višňové sa nevyskytuje zdroj žiadnej nerastnej suroviny. V blízkych Čachticiach je ťažba vápenca v CHKO Malé Karpaty a jedno výhradné ložisko Nové Mesto nad Váhom, kde sa vápenec už neťaží, lom je v zabezpečení.

Seizmická intenzita

Zosuvy sú jedným z najrozšírenejších nepriaznivých faktorov, ktoré majú negatívny vplyv na využitie územia, najmä na poľnohospodárstvo. Na druhej strane sa vďaka nim zachovala podstatná časť genofondu lúk. V katastri obci Višňové nie sú zaznamenané vážnejšie zosuvy pôd. Vyskytujú sa hlavne v podhorskej oblasti Bielych Karpát a v severnej časti okresu Nové Mesto nad Váhom. Seizmická intenzita pôdy nie je výrazne zaznamenaná dosahuje maximálne 6^o medzinárodnej stupnice MCS.

Hydrologické podmienky

Geologická stavba územia je jedným zo základných faktorov, ktorý determinuje charakter hydrogeologických pomerov územia. Podľa geologickej stavby môžeme vyčleniť dva typy hydrogeologických celkov s odlišnými hydrofyzikálnymi vlastnosťami horninového prostredia, režimom a chemizmom podzemných vôd. Ide o krasovo priepustné sedimenty a aluviálne sedimenty.

Infiltračne priaznivé sedimenty triasu (vápence a dolomitynovomestského krasu) s hlavným vývojom medzi Čachticami a Novým Mestom nad Váhom budujú krasovo priepustné sedimenty vytvárajúce podzemnú nádrž, odvodňovanú prameňmi pri východnom okraji Čachtických Karpát. V pramennej skupine Čachtice vyvierajú 60 – 70 l/s z celkových bilancovaných 100 – 120 l/s. podzemných vôd.

Základ siete vodných tokov na území obce tvorí vodný tok Jablonka, ktorý utvára kaňonovitú Višňovskú dolinu popod Čachtický hrad vypínajúci sa na jeho pravom brehu a následne sa veľkým oblúkom stáča na juhovýchod a pokračuje Čachtickou dolinou. V tomto priestore sa nachádzajú aluviálne sedimenty. Ich hrúbka je až 20,0 m s výdatnosťou studní do 5,0 l/s. Aluviálne sedimenty sú pokryté vrstvou piesčitých hĺn (hrúbka 0,3 – 3,0 m) a spraší (až 10,0 m) v severnej časti na terasách. Sedimenty sú veľmi dobre priepustné a lokálne komunikujú s podložným neogénom a mezozoikom. V režime podzemných vôd sa prejavuje drenážny účinok Váhu po vybudovaní vodných diel. Obdobné vhodné hydrodynamické podmienky prejavujú i náplavy prítokov Váhu (Drietoma, Bošáčka, Klanačnica, Jablonka) a ostatné deluviálne i eluviálne zeminy majú viac - menej charakter infiltračno – korelačný, pričom pórová priepustnosť je zhoršovaná zvýšeným obsahom hlinitej zložky. Vody sú Ca – HCO₃ typu.

Z hľadiska vodohospodárskeho územia patrí obec do povodia rieky Váh, ktorá tvorí hydrologickú os územia okresov Považská Bystrica, Púchov, Ilava, Trenčín, Nové Mesto nad Váhom. Hlavnými pravostrannými prítokmi sú Papradnianka, Biela Voda, Vlára, Drietomica, Bošáčka, Klanenica. Ľavostrannými prítokmi sú Pružinka, Teplička, Domanižanka. Prítoky v rieke Váh sú ovplyvnené prevádzkou I. a II. vážskej kaskády, pričom tieto prítoky sú zlepšované vodnou nádržou Orava a vodnou nádržou Liptovská Mara. Dlhodobý priemerný prítok Váhu je 195,8 m³.s⁻¹. V porovnaní s dlhodobým mesačným prítokom sú nadpriemerne vodné mesiace marec, apríl (maximum), jún, júl. Minimálny vodný mesiac január. Typy režimu odtoku sa vyskytujú od prechodne snehového vo vysokohorskej oblasti po dažďovo-snehového v oblasti vrchovinná-nížinnej.

Z hľadiska hydrologických podmienok je dôležité poukázať na výskyt kvalitných pitných a minerálnych vôd v celej oblasti Malých Karpát, ktoré ovplyvňujú vody i na území Višňového.

Klimatické podmienky

Z hľadiska klimaticko – geografických typov je v obci zastúpená: nížinná a pahorkatinová klíma. Nížinnú klímu teplej oblasti má väčšia časť katastra územie obce Višňové. Pahorkatinová klíma (teplá, mierne teplá, mierne chladná) prevláda v južnej časti územia spadajúceho do Čachtických Karpát.

Klimaticky patria do mierne teplej oblasti. Rozpätie teplôt je v januári od –2 až –6,5°C a v júli 16 až 20,5°C. Zrážky sa pohybujú od 650 – 700 mm ročne v nížinnej klíme až do 900 mm ročne v pahorkatinovej časti katastra obce.

Pôdne podmienky a pôdny fond

Z pedologického hľadiska je územie rozdelené do nasledovných oblastí: okrajová časť územia spadá do úpätia hôr Malých Karpát, ktoré sú tvorená ílovitými až ílovito - hlinitými

druhmi pôdy. V hlavnej časti územia, v okolí povodia toku Jablonka, prevládajú pieskové a hnedé pôdy.

Katastrálne územie obce Višňové sa nachádza v okrese Nové Mesto nad Váhom. Pri porovnaní poľnohospodárskej a nepoľnohospodárskej pôdy v tabuľke 3 je zrejmé, že nepoľnohospodárska pôda tvorí 67,16 % katastra obce. Najväčšie zastúpenie majú lesné pozemky.

V rámci poľnohospodárskej pôdy najväčšie zastúpenie má orná pôda, ktorá zaberá 24,63 % z celkovej výmery pôdneho fondu, trvalé trávne porasty zaberajú 6,73 % a záhrady 1,33 % z celkovej výmery pôdneho fondu. Nepatrné percentuálne zastúpenie (0,15 %) majú ovocné sady.

V rámci nepoľnohospodárskej pôdy najväčšie zastúpenie majú lesné pozemky s výmerou 325,90 ha, čo predstavuje 59,04 % z celkovej výmery pôdneho fondu.

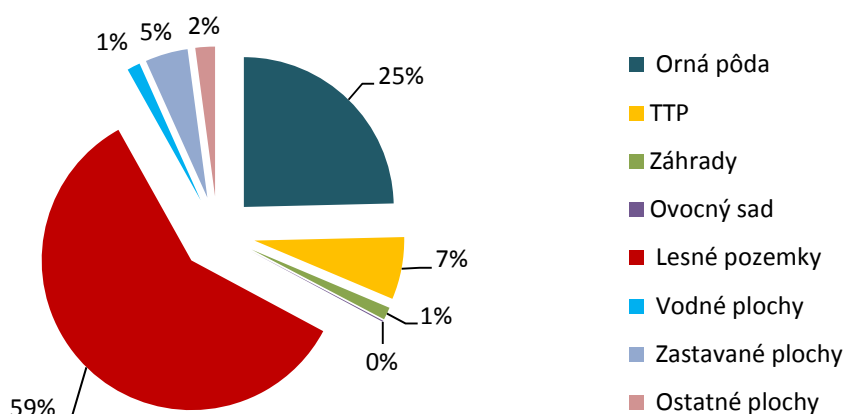
Tabuľka 7 Pôdny fond v roku 2014

Pôdny fond	Rozloha (ha)	Rozloha (%)
Poľnohospodárska pôda:		
- Orná pôda	135,95	24,63
- TTP	37,14	6,73
- Záhrady	7,35	1,33
- Ovocný sad	0,80	0,15
Spolu poľnohospodárska pôda	181,25	32,84
Nepoľnohospodárska pôda:		
- Lesné pozemky	325,90	59,04
- Vodné plochy	7,70	1,40
- Zastavané plochy	25,42	4,61
- Ostatné plochy	11,72	2,12
Spolu nepoľnohospodárska pôda	370,75	67,16
Celkom pôda	551,99	

Zdroj: Štatistický úrad SR

Graf 1

Štruktúra pôdneho fondu v obci Višňové



Flóra a fauna

Prevažnú časť pôdneho fondu katastra tvoria lesy, až 59,04 % z celkovej výmery pôdneho fondu. Višňové sa nachádza v Chránenej krajinskej oblasti Malé Karpaty, ktoré sa približne zhoduje s geografickou hranicou pohoria Malé Karpaty. V pohorí sa chránia zachované lesné spoločenstvá, autochtónne (pôvodné) dreviny a prírodné výtvory. Rastú tu prevažne listnaté lesy, v nižších polohách dubiny, vo vyšších bučiny.

V oblasti obce prevláda suché podnebie. Botanicky je to veľmi cenné územie s významným výskytom mnohých mediteránnych xerofytných a xerothermných druhov rastlinstva ako je klinček Lumnitzerov a divozel tmavočervený. Pôvodné porasty duba plsnatého a jaseňa mannového ustúpili a vplyvom pôdnej erózie zanikli podmienky na regeneráciu pôdnej vegetácie. Dnes je územie pokryté sekundárnymi spoločenstvami xerothermnej vegetácie pestrého zloženia. Len tu rastie ranostaj ľúby, ďalej sa tu vyskytuje kavyl' stredomorský i Ivanov, sinokvet mäkký, oman mečolistý a ľan rakúsky.

Obci sa nachádza chránený strom – lipa veľkolistá (pri dome č. 4). Jej vek sa odhaduje asi na 400 rokov, obvod kmeňa má 435 cm, výška 21 m.

Rozšírenie živočíchov v krajine je podmienené ich nárokmi na potravu a vhodné životné prostredie. Fauna v katastri obci Višňové sa vyznačuje popri všeobecne známých prvkov pozmenenej krajiny veľkým množstvom pôvodných zachovaných zocenóz so širokým ekologickým rozpätím. Mimoriadne vysoká diverzita druhov a živočíšnych spoločenstiev je odrazom pestrej geologickej stavby, značného hypsometrického rozpätia, geomorfológie a veľkej rôznorodosti flóry, s ktorou je živočíšstvo úzko späté.

Územie je bohaté na mnohé vzácne a chránené bezstavovce, ako sú napr. fúzač obrovský, nosorožtek obyčajný, cikáda viničová, bezkrídla kobylka sága stepná, modlivka zelená. Z motýľov je to jasoň chochláčkový, vidlochvost ovocný, vidlochvost fenikový, z pavúkov stepník červený. Z plazov a obojživelníkov môžeme nájsť jaštericu živorodú, jaštericu múrovú, pri vodných tokoch užovku obojkovú. Zazrieť môžeme aj drobné ale vzácne hmyzožravce ako bielozúbka krpatá, dulovnicu menšiu.

Kataster obce je bohatý na poľovnú srstnatú i pernatú zver. Vo voľnej prírode sa tu nachádzajú všetky významné druhy ako jeleň, daniel muflón, srnec, diviak, bažant, jarabica a bažant. Zo vzácnych dravcov sa vyskytuje orol krikľavý, hadiar krátkoprstý a včelár obyčajný.

2.1.2 Analýza stavu životného prostredia a ochrana krajiny

Kataster celej obce Višňové leží v Chránenej krajinskej oblasti (CHKO) Malé Karpaty, ktorá sa rozprestiera na ploche 65 504 ha. Účelom vyhlásenia CHKO Malé Karpaty dňa 5.5.1976 za chránenú oblasť s druhým stupňom ochrany je ochrana a zveľaďovanie prírody pohoria Malé Karpaty, ako časti jedného súvislého krajinného celok Fatransko-tatranskej oblasti. Chránená krajinná oblasť Malé Karpaty je jediné veľkoplošné chránené územie vinohradníckeho charakteru. Malé Karpaty predstavujú okrajové pohorie vnútorných Karpát, rozkladajúce sa v ich juhozápadnom cípe. Sú jadrové pohorie so špecifickým vývojom kryštalinika, s obalovou aj príkrovovými jednotkami. V území vystupujú granitoidné horniny, vápence, bridlice, fylity, amfibolity a ďalšie horniny jadrových pohorí.

Celý geomorfologický celok Malé Karpaty zahŕňa národné prírodné rezervácie: Veľká Vápenná, Čachtický hradný vrch, Plešivec, Pohanská, Hajdúky, dolina Hlboče, Pod Pajštúnom, Nad Šenkárkou, Záruby, Kršlenica, Lošonský háj, Devínska kobyla, Roštún a chránené prírodné výtvyry: Driny, Deravá skala, Čachtická jaskyňa, Tmavá skala, Plavecká jaskyňa, Tisové skaly, Limbašská vyvieracia, Veľká Pec, Občasná vyvieracia pod Bachárkou, Šašnatá, Jaskyne v Dolnom Prepadlom.

Menším podcelkom zo štyroch podcelkov Malých Karpát sú Čachtické Karpaty, v ktorých sa priamo nachádza obce Višňové. Kataster zahŕňa len Národnú prírodnú rezerváciu (NPR) Čachtický hradný vrch s rozlohou 56,17 ha vyhlásenou v r.1964 za štátnu a v r. 1993 za národnú prírodnú rezerváciu so štvrtým stupňom ochrany. V blízkosti obce sa nachádza Čachtický kras predstavuje krasovú plošinu vymedzenú Draplák a Skalka severozápadným smerom k Hrušovému. Budovaný je prevažne svetlými vápencami. Má rozlohu približne 35 km². Povrch krasu je charakterizovaný krasovými jamami a škrapovými poľami. S Čachtickým krasom sa nerozlučne spája výskyt mnohých podpovrchových útvarov – jaskýň.

Ďalším chráneným územím v blízkosti obce je Čachtická jaskyňa – národná prírodná pamiatka. Za chránenú vyhlásená v roku 1972. Nachádza sa v masíve Drapláka v Čachtickom krase. Vznikla v svetlosivých stredotriasových vápencoch na zlomových alebo zonálne porušených líniah, ktoré masív prestupujú. Vstup do jaskyne je umelo vyhlbený v nadmorskej výške 386 m a pokračuje puklinovým komínom do hĺbky 20 m. Medzi najväčšie priestory patrí Žltý dóm, Dóm objaviteľov, Mostový dóm. Celková dĺžka jaskyne dosahuje asi 2800 m. Bola objavená v roku 1956. Jaskyňa nie je sprístupnená. Okrem Čachtickej jaskyne sa v tejto lokalite nachádza 11 menej významných jaskýň.

Dňa 14. 7. 2004 MŽP SR vydalo Výnos č. 3/2004-5.1, ktorým sa vydal národný zoznam území európskeho významu s účinnosťou od 1. augusta 2004. V tomto zozname sa nachádza CHKO Malé Karpaty ako územie európskeho významu pod evidenčným číslom SKUEV0103. Na základe uvedeného výnosu sa kataster obce nachádza v území NATURA 2000 ako územie európskeho významu v alpskom bioregiónu.

Ovzdušie

Na území Trenčianskeho kraja, v ktorom sa obce nachádza, je postavená len jedna z meracích staníc, ktoré sú súčasťou siete regionálnych staníc v SR. Z toho dôvodu nie je možné zhodnotiť stav ovzdušia v obci.

Dominantný podiel na znečistení ovzdušia Trenčianskeho kraja má energetika, menšie množstvo exhalátov, zdroje chemického priemyslu a nízka kvalita palivovo-energetických zdrojov (kde využívané uhlie, okrem síry obsahuje i arzén). Priamo v obci je ovzdušie znečisťované lokálnymi kúreniskami.

Voda

Zrážkovo-odtokové pomery sú najvýznamnejším faktorom formovania povrchových a podzemných vôd. Tento indikátor predstavuje základ pre zhodnotenie vodných zdrojov a je jedným zo vstupných údajov pre hodnotenie bilančnej situácie na tokoch.

Kvalita povrchových vôd pretekajúcich katastrom obce, ktoré patria do prítoku rieky Váh, nie sú sledované a monitorované.

Rieka Váh, vrátane sledovaných prítokov, je hodnotená ako silne až veľmi silne znečistený tok. Celková kvalita vody v povodí je prevažne v III. triede, najkritickejšie sú skupiny ukazovateľov mikrobiologické ukazovatele a mikropolutanty a v oblasti Púchova i kyslíkový režim. Znečistenie pochádza z významných bodových priemyselných zdrojov znečistenia a čistiarní odpadových vôd zo severnej časti Trenčianskeho kraja.

Podzemná voda je nenahraditeľnou zložkou životného prostredia. Predstavuje neoceniteľný, dobre dostupný a z kvantitatívneho, kvalitatívneho a ekonomického hľadiska najvhodnejší zdroj pitnej vody. Dostatok prírodných zdrojov podzemných vôd, ich lepšia kvalita, nižšie náklady na jej úpravu, a potenciálne menšia možnosť ich znečistenia predurčujú podzemné vody ako dominantný zdroj pitnej vody v SR.

Systematické sledovanie kvality podzemných vôd v rámci národného monitorovacieho programu prebieha od roku 1982. V súčasnosti je monitorovaných 26 vodohospodársky významných oblastí (aluviálne náplavy riek, mezozoické a neovulkanické komplexy). Pre účely naplnenia požiadaviek na získanie informácií o vývoji kvality vôd v antropogénne málo ovplyvnených oblastiach boli do pozorovania zahrnuté aj predkvartérne útvary.

V rámci podzemných vôd monitorovanej oblasti vystupuje do popredia problematika nepriaznivých oxidačno-redukčných podmienok, na čo poukazujú časté zvýšené koncentrácie Fe a NH_4^+ . Zo skupiny fyzikálno-chemických ukazovateľov boli okrem vyššie spomínaných ukazovateľov kvality prekročené koncentrácie RL 105, anióny SO_4^{2-} a Cl^- . Rovnako naďalej pretrváva znečistenie organickými látkami indikované prekračovaním prípustnej koncentrácie CHSK-Mn.

Hluk a vibrácie

Kvalitu životného prostredia výrazne ovplyvňuje hluk, ktorý možno považovať za jeden zo závažných faktorov negatívne pôsobiacich na zdravotný stav obyvateľstva. Zdrojom pre životné prostredie a najmä obytné prostredie sú doprava, priemyselné prevádzky, stavebná činnosť a drobné prevádzky. Ochrana obyvateľstva pred nadmerným hlukom a vibráciami je ošetrená zákonom č. 272/1994 Z.z. o ochrane zdravia ľudí. Prípustná hodnota hluku od roku 1997 je 60 dB pre dennú dobu a 50 dB pre nočnú dobu. V oblasti katastra obce Višňové limity hluku neboli prekročené.

Žiarenie

Ionizujúce žiarenie je neoddeliteľnou súčasťou životného prostredia. Bolo dokázané, že rádioaktívny prvok radón je najzávažnejším zdrojom prírodného ionizujúceho žiarenia, ktorý má takmer polovičný podiel na celkovom ožiarení svetovej populácie. Táto skutočnosť je dôvodom zvýšenej pozornosti monitoringu životného prostredia z hľadiska rádioaktivity. Prírodné zdroje rádioaktivity sú súčasťou prírodného prostredia. Na človeka vplývajú rôzne prírodné zdroje ionizujúceho žiarenia: mimozemské zdroje (kozmicke žiarenie) a pozemské zdroje žiarenia - prirodzená rádioaktivita hornín, hydrosféry a atmosféry. (radón, žiarenie zemskej kôry, rádionuklidy vo vode, atmosfére, rastlinách, horninách).

Problematiku obmedzenia žiarenia obyvateľstva z radónu a ďalších prírodných rádionuklidov rieši vyhláška Ministerstva zdravotníctva č. 406/1992. Radón je interný plyn, ktorý vzniká ako jeden z dcérskych produktov pri premene uránu a tória, ktoré sa nachádzajú v horninách a mineráloch v zemskej kôre. Prírodná rádioaktivita hornín je v podstate podmienená prítomnosťou draslíka (K), uránu (U) a tória (Th). V zemskej kôre majú jednotlivé rádioaktívne prvky takéto zastúpenie: urán 2 – 3 ppm, tórium 8 – 12 ppm a draslík 2,5 %. Tieto prvky emitujú gama žiarenie a podmieňujú vonkajšie ožiarovanie.

Obec Višňové nie je priamo ohrozená rádioaktívnym žiarením. No v blízkosti jej katastra, v susednej obci Hrachovište bolo zistené vyššie radónové riziko. Nízke rádioaktívne riziko bolo taktiež zistené v ložiskách stavebných surovín a v stavebných objektoch v lokalitách Čachtice a Častkovce, kde merania dosahovali hodnotu 6,35 Bq/kg až 10,30Bq/kg v Čachticiach a 37,18 až 106,31 Bq/kg.v Častkovciach.

Odpadové hospodárstvo

Základným spôsobom zneškodňovania komunálneho odpadu je skládkovanie. Zmesový komunálny odpad a objemný odpad sa vyváža na skládku v obci Kostolné. Obec realizuje systém separovaného zberu odpadu, kde je zabezpečená separácia týchto zložiek odpadu: plasty, sklo, železo, papier, nebezpečný odpad. Obec zabezpečuje odvoz odpadov prostredníctvom autorizovaných zmluvných dodávateľov.

Skladba a množstvo odpadov pre rok 20 14 je nasledovné:

Tabuľka 8 Množstvo komunálneho odpadu v rokoch 2003 – 2014

	Rok 2003	Rok 2004	Rok 2005	Rok 2006	Rok 2007	Rok 2008	Rok 2009	Rok 2010	Rok 2011	Rok 2012	Rok 2013	Rok 2014
Množstvo komunálneho odpadu v tonách	31,5	34,0	23,1	23,1	33,2	39,28	28,67	23,48	23,05	21,62	25,44	23,71
Využívaný komunálny odpad v tonách	0	0	0	0	0	0	0	0	0	0	0	0
Zneškodňovaný komunálny odpad v tonách	31,5	34,0	23,1	23,1	33,2	39,28	28,67	23,48	23,05	21,62	25,44	23,71

Zdroj: Štatistický úrad SR, Krajská správa

Tabuľka 9 Separované komodity v t

Rok	Papier	Sklo	Kovy	Plasty	Pneumatiky	Tetrapak	Textil	NO	BIO	Spolu
2000	0,5	1,5	0,5	0,5	0	0	0	0	2,0	5,0
2001	0,5	1,7	3,5	0,5	0	0	0	0	2,5	8,7
2002	0,7	1,5	3,2	1,1	0	0	0	0	3,6	10,1
2003	0,4	2,4	3,7	1,5	1,5	0	0	1,1	3,6	14,2
2004	0	1,5	0	1,1	0	0	0	0	4,0	6,6
2005	0	1,8	0	1,9	0	0	0	0	2,9	6,60
2006	0,91	1,2	0	0,64	0	0	0	0	0	2,75
2007	1,4	1,7	1,5	1,5	0	0	0	0	0	6,1
2008	2,3	3,54	0	1,21	0	0	0	0	0	7,05
2009	0,5	2,0	0	0,55	0	0	0	0	0	3,05
2010	0,5	0,4	0	1,09	0	0	0	0,35	0	2,34
2011	0	1,82	0	2,47	0	0	0	0,77	0	5,06
2012	0	0,39	0	1,79	0	0	0	0,26	0	2,44
2013	0	1,6	0	0,9	0	0	0	1,28	0	3,78
2014	0	0,3	0	0,77	0	0	0	1,34	0	2,41

2.1.3 Ľudské zdroje

Demografické charakteristiky a pohyb obyvateľstva

V obci Višňové žilo v roku 1997 spolu 196 obyvateľov. Z hľadiska demografického rozloženia bolo v predproduktívnom veku 11,22 % obyvateľstva, v produktívnom 59,69 % a v poproduktívnom veku 29,08 % obyvateľstva. Ku koncu roka 2014 žilo v obci Višňové 171 obyvateľov. Z celkového počtu obyvateľov tvorilo za r. 2014 predproduktívne obyvateľstvo 14,04 %, 63,15 %-ami je zastúpené produktívne a 22,81 %-ami poproduktívne obyvateľstvo (viď graf 2). Za obdobie rokov 1997 – 2014 má vývoj počtu obyvateľov klesajúco-stúpajúcu tendenciu (graf 3).

Z hľadiska ďalšieho vývoja obyvateľov má značný význam zastúpenie obyvateľov v predproduktívnom veku (0-14 rokov), ktoré je v tomto prípade nižšie ako poproduktívna zložka obyvateľstva (muži nad 60 rokov a ženy nad 54 rokov). Tento fakt potvrdzuje i ukazovateľ vnútornej demografickej kvality a reprodukčnej vitality súčasného obyvateľstva - index vitality populácie (pomer predproduktívnej a poproduktívnej zložky). V Obci Višňové má index vitality od r. 1997 stúpajúcu tendenciu až do roku 2002 kedy začal index vitality klesať. Tento trend by pokračoval i v ďalších rokoch avšak tým, že sa posunula hranica veku odchodu do dôchodku, zareagovali aj demografi posunutím hranice poproduktívneho veku u mužov na 65 a u žien na 60 rokov. I preto hodnota tohto ukazovateľa v r. 2011 opticky vzrástla na 57,14, do roku 2014 zase len stúpala až na úroveň 61,54. Znamená to, že obec má v súčasnosti značne regresívnu populáciu (hodnoty indexu populačnej dynamiky do 109,68 predstavujú regresívnu populáciu, pričom celoslovenská hodnota tohto indexu v r. 2014 je 109,68). V súčasnosti sa v obci Višňové

z hľadiska demografického vývoja obyvateľstva okrem poklesu počtu obyvateľov prejavuje aj trend starnutia obyvateľstva.

Možno tak konštatovať, že v poslednom období dochádza ku klesaniu počtu obyvateľov. Tento nepriaznivý vývoj do budúcnosti pre samosprávu a obec samotnú predstavuje problém, na ktorý bude v záujme ďalšieho zdravého a udržateľného rozvoja potrebné zareagovať predovšetkým zvýšením atraktivity obce pre mladé rodiny s deťmi a zabezpečením dostupnosti a kvality poskytovanej zdravotníckej a sociálnej starostlivosti.

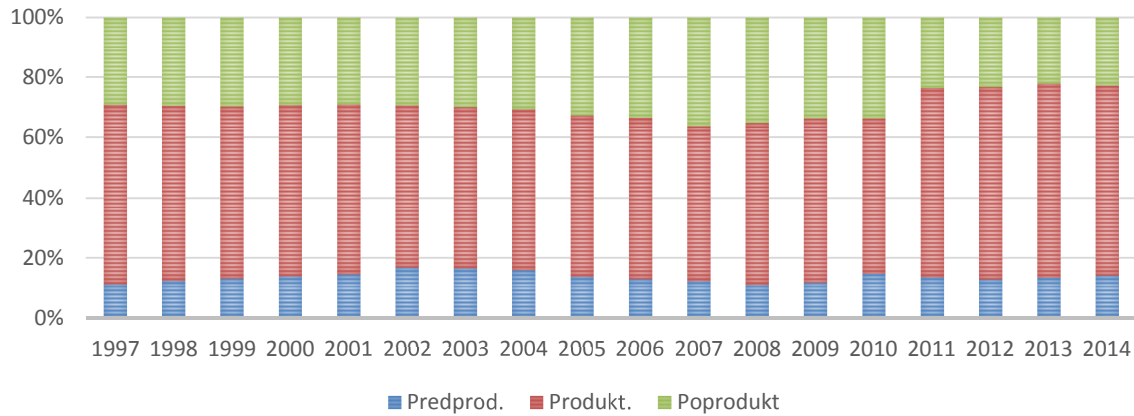
Tabuľka 10 Demografická štruktúra obyvateľov v rokoch 1997 – 2014

		1997	1998	1999	2000	2001	2002	2003	2004	2005	2006	2007	2008	2009	2010	2011	2012	2013	2014	
Obyvateľstvo	Predprod.	Muži	9	9	12	13	13	13	14	13	10	10	10	9	11	15	13	12	12	12
		Ženy	13	15	14	13	14	19	18	18	16	14	12	10	9	10	11	10	11	12
		Spolu	22	24	26	26	27	32	32	31	26	24	22	19	20	25	24	22	23	24
		%	11,22	12,37	13,07	13,83	14,52	16,75	16,49	15,82	13,68	12,90	12,22	10,92	11,76	14,71	13,48	12,79	13,45	14,04
	Produkt.	Muži	65	62	65	62	58	55	56	58	60	60	56	58	56	50	58	56	55	58
		Ženy	52	51	49	45	47	48	48	47	42	40	37	36	37	38	54	54	55	50
		Spolu	117	113	114	107	105	103	104	105	102	100	93	94	93	88	112	110	110	108
		%	59,69	58,25	57,29	56,91	56,45	53,93	53,61	53,57	53,68	53,76	51,67	54,02	54,71	51,76	62,92	63,95	64,33	63,16
	Poprodukt	Muži	25	25	24	21	20	23	23	23	22	22	24	22	19	20	16	16	14	13
		Ženy	32	32	35	34	34	33	35	37	40	40	41	39	38	37	26	24	24	26
		Spolu	57	57	59	55	54	56	58	60	62	62	65	61	57	57	42	40	38	39
		%	29,08	29,38	29,65	29,26	29,03	29,32	29,90	30,61	32,63	33,33	36,11	35,06	33,53	33,53	23,60	23,26	22,22	22,81
Spolu		196	194	199	188	186	191	194	196	190	186	180	174	170	170	178	172	171	171	
Index vitality		38,60	42,11	44,07	47,27	50,00	57,14	55,17	51,67	41,94	38,71	33,85	31,15	35,09	43,86	57,14	55,00	60,53	61,54	

Zdroj: Štatistický úrad SR

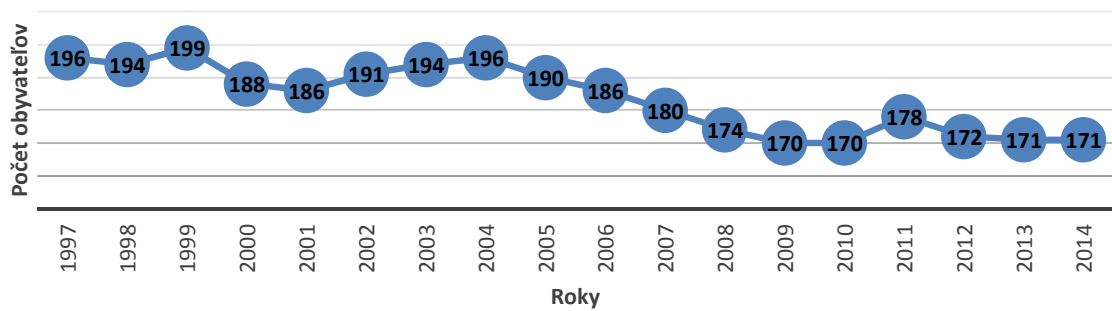
Graf 2

Percentuálne zastúpenie skupín obyvateľstva podľa produktivity v rokoch 1997 – 2014



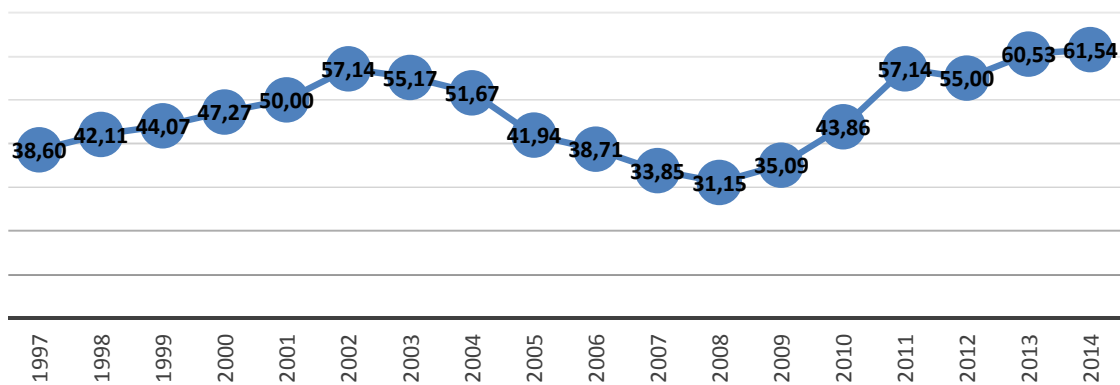
Graf 3

Vývoj počtu obyvateľov v rokoch 1997 – 2014



Graf 4

Index vitality v rokoch 1997 – 2014



Migrácia obyvateľstva je ovplyvňovaná ekonomickou situáciou obce a mierou nezamestnanosti, situáciou na trhu práce či bytovou výstavbou a dostupnosťou bývania. V období rokov 1997 až 2014 dosiahol celkový úbytok sťahovaním hodnotu 4 obyvateľov. Celkový migračný úbytok je daný najmä rozdielom medzi počtom prisťahovaných (73) a vysťahovaných (77). Pri celkovom prirodzenom úbytku 32 obyvateľov je v sledovanom 17-ročnom období celkový úbytok obyvateľstva 36 obyvateľov.

Situácia v prírastku (úbytku) obyvateľstva sťahovaním sa striedala, jeden rok viac obyvateľov sa odsťahovalo, iný rok viac prisťahovalo. Celkový prírastok (úbytok) sa vo väčšine sledovaného obdobia pohybuje v záporných číslach. Prvou príčinou tohto javu je fakt, že vychádzajúc z údajov uvedených v tabuľke 11 možno skonštatovať, že každoročne v sledovanom období viac obyvateľov zomrelo ako sa narodilo. V rokoch 1997 – 2014 bol tento úbytok 63 obyvateľov. Druhou príčinou je migračný úbytok obyvateľstva. V období 1997 - 2014 sa do obce prisťahovalo 73 osôb, pričom v tom istom období sa z obce odsťahovalo 77 osôb. Dôvodom migračného úbytku obyvateľstva môže byť hlavne odchod mladých ľudí za prácou do veľkých migračných centier Slovenska (napr. do Bratislavy či Trenčína). Medzi ďalšie faktory ovplyvňujúce vývoj migrácie patrí celková ekonomická situácia obce, situácia na trhu práce, bytová výstavba a možnosť získania bytu. Prvoradou úlohou obce by preto v najbližších rokoch malo byť zastavenie migračného úbytku obyvateľstva zlepšením ekonomickej situácie obce a skvalitnením podmienok bývania v obci.

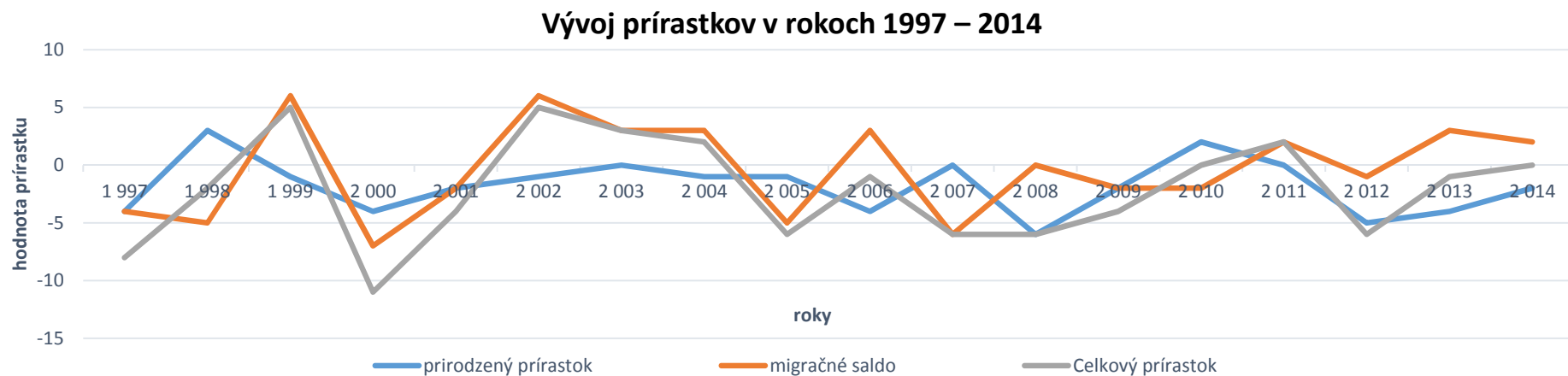
Jedna z najväčších výziev ďalšieho rozvoja obce bude riešenie problémov spojených s ďalším demografickým vývojom v obci. Stabilizáciu počtu obyvateľstva, schopnosť priťahovať nových obyvateľov a udržať si súčasných obyvateľov možno dosiahnuť len vhodnou politikou a stratégiou zo strany obce, ktorá bude otvorená voči obyvateľom, orientovaná na mladé rodiny s deťmi, rozvoj cenovo dostupného avšak kvalitného bytového fondu a zlepšenie dostupnosti sociálnej a zdravotnej starostlivosti na kopaniciach.

Tabuľka 11 Pohyb obyvateľstva v rokoch 1997 – 2014

<i>Bilancia obyvateľstva</i>	1997	1998	1999	2000	2001	2002	2003	2004	2005	2006	2007	2008	2009	2010	2011	2012	2013	2014	spolu
Živonarodení	4	4	1	1	1	1	1	1	0	1	2	0	2	5	0	1	2	2	31
Zomrelí	8	1	2	5	3	2	1	2	1	5	2	6	4	3	0	6	6	4	63
Prir. prírastok/úbytok	-4	3	-1	-4	-2	-1	0	-1	-1	-4	0	-6	-2	2	0	-5	-4	-2	-32
Prišťahovaní	0	3	8	1	2	8	6	8	3	4	4	4	3	2	4	0	4	5	73
Odstťahovaní	4	8	2	8	4	2	3	5	8	1	10	4	5	4	2	1	1	3	77
Migr. prírastok/úbytok	-4	-5	6	-7	-2	6	3	3	-5	3	-6	0	-2	-2	2	-1	3	2	-4
Celkový prírastok	-8	-2	5	-11	-4	5	3	2	-6	-1	-6	-6	-4	0	2	-6	-1	0	-36

Zdroj: Štatistický úrad SR

Graf 5



Vierovyznanie

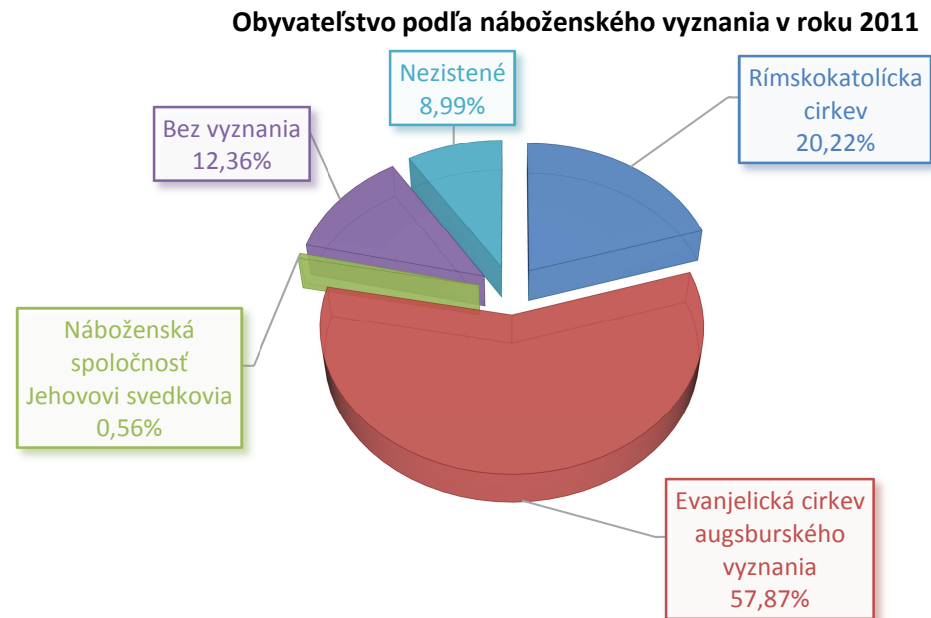
Náboženským vyznaním sa rozumie účasť obyvateľstva na náboženskom živote niektorej cirkvi, alebo vzťah k nej. Najviac obyvateľov – 57,87 % sa pri poslednom sčítaní ľudu v roku 2011 hlásilo k evanjelickej cirkvi augsburského vyznania. Druhé najvyššie zastúpenie 20,23 % obyvateľstva tvorila rímskokatolícka cirkev. Celkom 12,36 % obyvateľstva bolo bez vyznania. V SODB 2011 sa k svojmu vierovyznaniu nevyjadřilo 8,99 % teda - Nezistené. Svoje zastúpenie v obci majú i ostatné náboženstvá – Jehovovi svedkovia (0,56 %). Podrobnú štruktúru obyvateľov obce Višňové podľa náboženského vyznania znázorňuje tabuľka 12 a graf 6.

Tabuľka 12 Obyvateľstvo podľa náboženského vyznania

Náboženské vyznanie	SODB 2011	
	Spolu	%
Rímskokatolícka cirkev	36	20,22
Evanjelická cirkev augsburského vyznania	103	57,87
Náboženská spoločnosť Jehovovi svedkovia	1	0,56
Bez vyznania	22	12,36
Nezistené	16	8,99
Spolu	178	100

Zdroj: Štatistický úrad SR

Graf 6



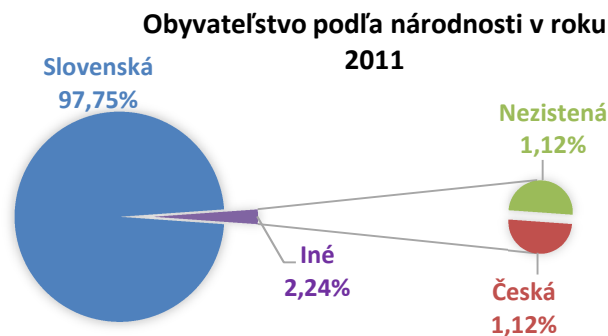
Národnostné zloženie

Národnosťou sa rozumie príslušnosť osoby k národu, národnostnej menšine alebo etnickej menšine. Pre určenie národnosti nie je rozhodujúca materinská reč, ani reč, ktorú občan prevažne používa alebo lepšie ovláda, ale jeho vlastné rozhodnutie o príslušnosti k národu, národnostnej menšine alebo etnickej menšine. Národnostné zloženie v obci Višňové možno pokladať za výrazne homogénne, nakoľko k slovenskej národnosti sa hlási až 97,75 %. K národnosti v SODB 2011 sa nevyjadrovalo 1,12 % obyvateľstva - nezistená národnosť. Česká národnosť je zastúpená 1,12 %-ným podielom. Podrobnú štruktúru obyvateľov obce Višňové podľa národnosti znázorňuje tabuľka 13 a graf 7.

Tabuľka 13 Obyvateľstvo podľa národnosti Graf 7

Národnosť	SODB 2011	
	Spolu	%
Slovenská	174	97,75
Česká	2	1,12
Nezistená	2	1,12
Spolu	178	100,00

Zdroj: Štatistický úrad SR



Vzdelanie

Vzdelanostná štruktúra obyvateľstva má pre ďalší rozvoj obce zásadný význam. Školské vzdelanie je výrazom kultúrnej vyspelosti každej spoločnosti. Je jedným z činiteľov, ktoré ovplyvňujú životnú úroveň a podmieňujú úspešný rozvoj národného hospodárstva vo všetkých jeho oblastiach.

Podľa SODB 2011 v stupni dosiahnutého vzdelania je najpočetnejšia skupina obyvateľov, ktorá dosiahla základné vzdelanie – 22,47 %, pričom slovenský priemer je 15 %. Druhou najpočetnejšou skupinou sú obyvatelia, ktorí majú učňovské vzdelanie (bez maturity) – 16,85% a úplné stredné odborné vzdelanie (bez maturity) – 16,85 %. Percentuálne zastúpenie obyvateľov s úplným stredným odborným vzdelaním s maturitou sa pohybuje na 15,73 %, Vysokoškolské vzdelanie dosiahlo 5,62 % obyvateľov obce, čo je menej v porovnaní s celoslovenským priemerom (13,8 %). Nasleduje obyvateľstvo bez školského vzdelania (13,48 %). Napriek tomu možno konštatovať, že z hľadiska vzdelanosti obyvateľstva vykazuje obec dobrú vzdelanostnú úroveň. Podrobnú štruktúru obyvateľov obce Višňové podľa vzdelania znázorňuje tabuľka 14 a graf 8.

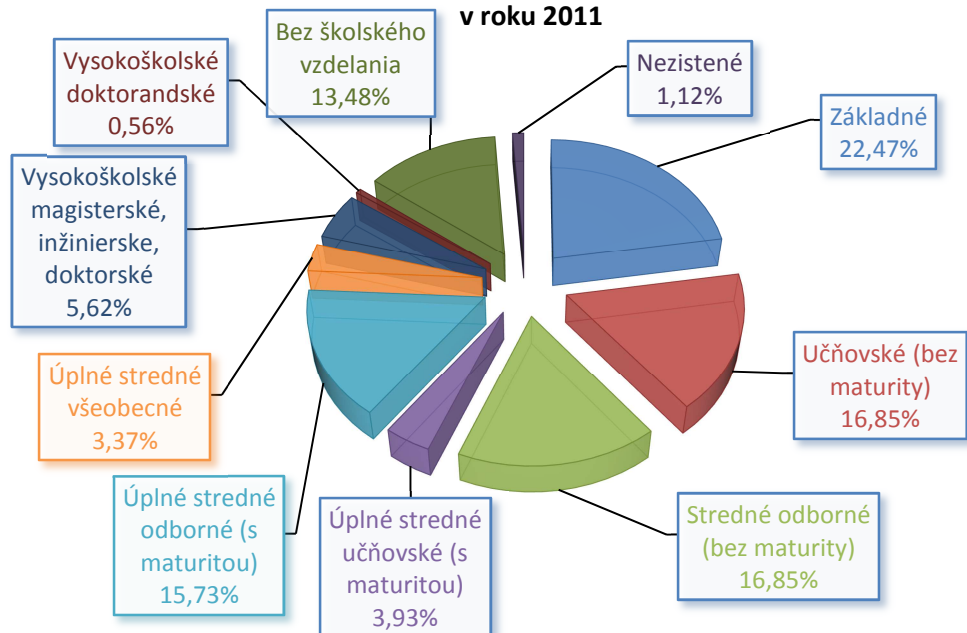
Tabuľka 14 Obyvateľstvo podľa stupňa najvyššieho dosiahnutého vzdelania

Najvyššie dosiahnuté vzdelanie	SODB 2011	
	Spolu	%
Základné	40	22,47
Učňovské (bez maturity)	30	16,85
Stredné odborné (bez maturity)	30	16,85
Úplné stredné učňovské (s maturitou)	7	3,93
Úplné stredné odborné (s maturitou)	28	15,73
Úplné stredné všeobecné	6	3,37
Vysokoškolské magisterské, inžinierske, doktorské	10	5,62
Vysokoškolské doktorandské	1	0,56
Bez školského vzdelania	24	13,48
Nezistené	2	1,12
Spolu	178	100,00

Zdroj: Štatistický úrad SR

Graf 8

Obyvateľstvo podľa stupňa najvyššieho dosiahnutého vzdelania v roku 2011



Kultúrno-spoločenský život

Kultúra je nezastupiteľnou sférou spoločenského života. Kultúrnou politikou prispieva obec k duchovnému rozvoju svojich obyvateľov vo vzťahu k ich potrebám v rámci obce, okresu, kraja, regiónu, Slovenska.

V obci sa každoročne konajú viaceré kultúrne a spoločenské podujatia a akcie. Charakter niektorých sa mení, väčšina z nich sa však koná viac menej pravidelne každý rok. Najvýznamnejšie z nich uvádza nasledujúca tabuľka 15.

Tabuľka 15 Vybrané kultúrne a spoločenské podujatia a akcie v obci Višňové

Názov kultúrneho podujatia	Termín konania
Medzinárodný deň žien	Marec
Darcovia krvi	Október
Oslobodenie obce	Apríl
Stavanie mája	Apríl
Medzinárodný deň detí	Jún
SNP	August
Mesiac úcty k starším	Október
Vitaj Mikuláš	December
Čas radosti a veselosti	December

Tabuľka 16 Spolky a občianske združenia pôsobiace v obci Višňové

Spolky a združenia	Predmet činnosti
Poľovnícke združenie Hrachovište – Višňové	Komplexná starostlivosť o poľovnícky revír, vrátane vykonávania práva poľovníctva.
Dobrovoľný hasičský zbor Višňové	Podieľa sa na ochrane životov, zdravia a majetku vo všetkých formách vlastníctva pred požiarmi a živelnými pohromami. Hlavným cieľom je budovať, organizovať a zdokonaľovať dobrovoľné hasičstvo na území mesta i SR v duchu týchto stanov a právnych noriem z oblasti ochrany pred požiarmi. Venuje sa mládeži a deťom, organizuje a zúčastňuje sa súťaží DHZ.

Uvedené spolky a združenia organizujú spoločenské, športové a kultúrne podujatia nielen pre obyvateľov obce, ale aj obyvateľov širokého okolia (MDŽ, stavanie mája a pod.).

Poľovnícke združenie Hrachovište - Višňové v rámci svojich aktivít pre skvalitnenie kultúrno-spoločenského života obyvateľov začalo od roku 2006 organizovať výstavy chovateľskej prehliadky trofejí ulovených v rámci svojho poľovníckeho zväzu. „Poľovné združenie Hrachovište – Višňové“ obhospodaruje malebné údolie nachádzajúce sa povyš legendárneho čachtického hradu, je zrkadlom dobrej spolupráce obecných úradov oboch obcí Višňové a Hrachovište.

2.1.4 Materiálne zdroje a občianska vybavenosť

Jedným zo základných predpokladov rozvoja každej obce i regiónu je rozvoj infraštruktúry, ktorý je výrazne ovplyvňovaný hospodárskym potenciálom, spôsobom života a životnou úrovňou obyvateľstva.

2.1.4.1 Technická infraštruktúra

1. Doprava a dopravné vzťahy

Pri celej dopravnej infraštruktúre je dôležité upozorniť na nadväznosť s dopravnou infraštruktúrou celého Trenčianskeho kraja. Trenčiansky kraj disponuje dobre rozvinutým systémom cestnej a železničnej dopravy. Krajom prechádza medzinárodne významná železničná trať spájajúca Maďarsko/Rakúsko – Bratislavu – Trenčín – Košice – Poľsko a významný cestný koridor tvorený z väčšej časti diaľnicou D1 medzi Bratislavou a Považskou Bystricou. Úplné diaľničné spojenie až do Žiliny má byť dobudované v najbližšom období.

Cestná infraštruktúra v najbližšom okolí je pomerne hustá a zabezpečuje prepojenia tak v regióne ako aj mimo neho. Okresné mesto Nové Mesto nad Váhom má priame prepojenia nasledovnými cestnými ťahmi:

- D61 - diaľnica - neprechádza katastrom mesta Nové Mesto nad Váhom
- I/61 - hlavný ťah Bratislava – Žilina
- I/54 - prepojenie diaľnice D61 s Hranicou ČR s pokračovaním na Uherské Hradište a Brno
- II/504 - prepojenie I/54 smerom na Čachtice a, Vrbové, Trnavu
- II/581- prepojenie I/54 smerom na Starú Turú, Myjavu
- III/05419 - prepojenie I/54 smerom na Dolné Srnie

Hromadná autobusová doprava

V obci nie je zriadené autobusové dopravné spojenie.

Železničná doprava

Obcou prechádza železničná trať č. 121 Nové Mesto nad Váhom – Vrbovce, tzv. Čachtická trať, ktorá bola vybudovaná pred 70 rokmi a má bohatú históriu. V minulosti bola významným prepojením do Českej republiky, s rozdelením Československa a vytvorením hraničných prechodov jej význam poklesol. Trať nie je elektrifikovaná, premáva na nej motorový vlak. Z historického a technického hľadiska je významná niekoľkými zaujímavými technickými riešeniami (tunel M.R. Štefánika, vrbovský tunel), ako aj jednotnou architektúrou staničných budov, ktoré boli inšpirované tradičnou slovenskou architektúrou.

V obci Višňové je zastávka, z ktorej môžu obyvatelia obce cestovať do Nového Mesta nad Váhom, Starej Turej, Myjavy a obcí ležiacich na uvedenej trati. Počet spojov je čiastočne obmedzený, ale funkčnosť železničného spojenia je dôležitá pre ďalší rozvoj obce z hľadiska dostupnosti a zabezpečovania dopravných služieb pre obyvateľstvo.

Územím kraja prechádzajú trasy železničnej dopravy medzinárodného významu. Je to železničná trať č.120 (Bratislava – Žilina – Košice), ktorá je severojužnej orientácie ako súčasť transeurópskeho železničného koridoru. Železničné trate celoštátneho a medzinárodného významu sú: č. 125 v úseku hranica ČR/SR – Púchov, č. 123 v úseku hranica ČR/SR – Trenčianska Teplá a č. 121 v úseku hranica ČR/SR – Nové Mesto nad Váhom.

Cyklistická doprava

Cykloturistika zaznamenáva v poslednom období veľký rozmach a v súvislosti s ním je dopyt po budovaní cyklotrás a ich napojení na sieť cyklotrás v rámci štátu, ako aj napojenie na európske trasy. Realizácia takýchto cyklotrás, ktoré môžu byť zahrnuté do uvedeného systému a byť zobrazené v mapách pre cykloturistov má svoje pravidlá, na dodržiavanie ktorých dohliada Slovenský cykloklub so sídlom v Piešťanoch.

Cyklotrasa v obci Višňové sa napája na cyklotrasu v obci Hrachovište, ktorou prechádzajú dve trasy pre cyklistov v rámci Kopaničiarskych cyklotrás – trasa č. 022, ktorá vedie z Považian do Senice a trasa č. 2302 Hrachovište – Brezová. Trasa č. 022 je súčasťou Kopaničiarskej cyklomagistrály. Kopaničiarska cyklomagistrála je krátka cyklotrasa spájajúca Považie so Záhorím. Začína v Považanoch na Vážskej cyklomagistrále, končí v Senici na Záhorskej cyklomagistrále. Vedie malebným kopaničiarskym krajom cez Starú Turú, Myjavu a Brezovú pod Bradlom. Je vhodná pre cestné bicykle, dosahuje dĺžku cca 60 km.

2. Vodovodná a kanalizačná sieť

Zásobovanie pitnou vodou

Zásobovanie pitnou vodou je v súčasnosti riešené verejným vodovodom Višňové. Zdrojom pitnej vody pre obec Višňové je VZ Teplička Čachtice. Voda je z ČS dopravovaná výtlačným potrubím OC DN 400 do Starej Turej. V AŠ2 trasy výtlačného potrubia (v poľnej ceste medzi Višňovím a Hrachovišťom) bola zriadená odbočka pre obec Višňové DN 100 (v rámci pokládky výtlačku). Z nej je vedené výtlačné potrubie OC DN 80 s vyústením do VDJ Višňové 1x100 m³, 265,00/261,20 m.n.m.

Súčasťou obecného vodovodu je:

- prívodné potrubie z VDJ do AŠ3 - OC DN 100, dĺ. 530 m
- rozvodné potrubie vetva "A" - OC DN 100, dĺ. 765 m
- vetva "B" - OC DN 100, dĺ. 290 m
- vetva "C" - OC DN 100, dĺ. 630 m
- vetva "D" - OC DN 100, dĺ. 250 m

Pre vodovod "VIŠŇOVÉ - vodovod I., II., III. etapa + VDJ" bolo vydané vodoprávne rozhodnutie č.j. OPLVH 217-H/70 - voda zo dňa 29.5.1970. Kolaudačné rozhodnutie bolo na stavbu v predloženom rozsahu vydané zo dňa 19.10.1974. č.j. OPLVH - 217-H/70 - voda. Dimenzia vodovodného potrubia obce DN 100, Q = 4,0 - 8,5 l/s. Obec nemá ČS.

Kanalizácia a čistenie odpadovej vody

Obec nemá vybudovanú kanalizačnú sieť. Odvádzanie a čistenie odpadových, splaškových vôd v súčasnosti je riešené individuálne a tiež v spolupráci s obcou, ktorá zabezpečuje autorizovaných vývozcov odpadových žump. Odpadové, splaškové vody sú z obce vyvázané na ČOV v Starej Turej a v Krajnom.

3. Energetika, plyn a telekomunikácie

Zásobovanie elektrickou energiou

Obec Višňové je zásobovaná elektrickou energiou na úrovni vysokého napätia normalizovaným 22 kV napätím, z odbočky na vedení č. 445, ktorá spája transformátorovú stanicu 22/0,4 kV a transformátorovú stanicu Nové Mesto nad Váhom. V obci sa nachádza jedna transformačná stanica, ktorá zásobuje elektrickou energiou obyvateľstvo a drobné podnikateľské subjekty nachádzajúce sa na území obce.

Plynové rozvody

Obec je zásobovaná zemným plynom od roku 2000, kedy bol v obciach Vaňovce, Kostolné, Hrachovište a Višňové uvedený do prevádzky plynovod. Okrem zemného plynu obyvatelia na vykurovanie používajú uhlie, drevo a niektoré domácnosti využívajú elektrické vykurovanie.

Spoje a telekomunikačné zariadenia

Rozvodná sieť miestnych telekomunikačných sietí je realizovaná vzdušným vedením. Obec nemá vlastnú telefónnu ústredňu (telefónnu ústredňu má obec spoločnú s obcou Čachtice – umiestnenie ústredne v Čachticiach).

V roku 2010 spoločnosť Orange zhotovila nad lokalitou obce základňovú stanicu verejnej elektronickej komunikačnej siete. Základňová stanica – vysielač zabezpečil a umožnil užívateľom optimálnu kvalitu pri používaní mobilných zariadení. 90 % užívateľov mobilných zariadení žijúcich v obci využíva telekomunikačné služby mobilného operátora Orange Slovensko. Pokrytie signálom iných mobilných operátorov nie je v obci dostačujúce.

Okrem telekomunikačných sietí sa v obci nachádza aj vzdušné vedenie obecného rozhlasu.

Verejné osvetlenie

V súčasnosti sa v obci na verejné osvetlenie využívajú úsporné výbojkové svietidlá so zdrojom SHL, SHC a RVI do 400 W a žiarivky SHC 50 W, ktoré sú umiestnené na podperných bodoch vzdušnej sekundárnej siete. V obci sa nachádza 29 svietiacich bodov verejného osvetlenia.

2.1.4.2 Sociálna infraštruktúra

V obci sa nenachádza zariadenie sociálnych služieb a ani sa neposkytuje opatrovateľská služba.

2.1.4.3 Domový a bytový fond

Existencia príležitostí na bývanie, ako aj stav domového a bytového fondu sú určujúcimi faktormi, ktoré ovplyvňujú ďalší rozvoj obce a naplňajú jej obytnú funkciu. Obytná funkcia tvorí v obci Višňové základnú funkciu obce.

Zóna bývania je tvorená z prevažnej časti stavebnými objektmi rodinných domov, s rôznou vekovou štruktúrou a stavebno-technickým stavom, v menšom počte viacpodlažnými bytovými domami s klasickou a panelovou technológiou realizácie. Nachádzajú sa tu aj neobývané domy. Bývanie ako jedna zo základných ľudských potrieb by malo byť uspokojované na úrovni adekvátnej celkovému stupňu sociálno-ekonomického rozvoja spoločnosti. Jeho úroveň je jednou zo základných charakteristík životnej úrovne obyvateľstva.

V obci Višňové v roku 2011 prevažovalo 96,8 %-ným podielom bývanie v rodinných domoch, ktoré sú vo vlastníctve fyzických osôb. V obci sa nachádzal 1 bytový dom, ktorý spolu zahŕňal 37 bytov, z ktorých bolo 6 trvale obývaných bytov. Podiel bytov v rodinných domoch na celkovom bytovom fonde obce predstavoval 86,2 %. Rodinné domy v sebe zahŕňajú 90 bytov. V roku 2011 bolo 31 rodinných domov neobývaných, z nich bolo 25 určených na rekreáciu. Obec podľa údajov zo SODB 2011 disponovala v danom roku počtom bytov 1.

Tabuľka 17 Domový a bytový fond v roku 2011

	Rodinné domy	Bytové domy	Ostatné budovy	Domový fond
Trvale obývané domy	59	1	1	61
v %	96,8	1,6	1,6	100
Trvale obývané byty	56	6	3	65
v %	86,2	9,2	4,6	100
z toho:				
družstevné	-	-	-	0
byty vo vlastníctve obce	-	-	-	1
Neobývané byty	31	31	-	62

Zdroj: SODB 2011

2.1.4.4 Zdravotná infraštruktúra

V obci sa nenachádza zdravotnícke zariadenie. Obec patrí pod lekársky obvod v obci Čachtice. Komplexné zdravotné služby sú občanom poskytované v okresnom meste Nové Mesto nad Váhom.

2.1.4.5 Kultúrna infraštruktúra

Medzi zariadenia, ktoré plnia kultúrno – spoločenskú funkciu v obci patria kultúrny dom a knižnica.

Obecná knižnica vo Višňovom je kultúrnou inštitúciou zameranou na poskytovanie knižničných, bibliografických a informačných služieb verejnosti. Prevádzkové hodiny sú v sobotu od 14,00 hod. do 16,00 hod, knižnica je umiestnená v priestoroch MKS. Knižničný fond je delený na literatúru pre deti a mládež a literatúru pre dospelých. V rámci tohto rozdelenia je členený na krásnu a odbornú literatúru. Krásna literatúra je zoradená abecedne podľa mien autorov, odborná literatúra pre dospelých je rozdelená tematicky. Krásna a odborná literatúra pre

deti je rozdelená abecedne. Ku dňu 31.12. 2014 mala knižnica vo svojom fonde 2307 knižných jednotiek.

K historickým zariadeniam nachádzajúcich sa priamo v obci patrí zvonica z r.1899 a Pamätná tabuľa padlým občanom v druhej svetovej vojne. Ďalšou významnou historickou pamiatkou je neďaleký Čachtický hrad, ktorý sa však katastrálne nachádza na území obce Čachtice.

- **Zvonica** – stavba zvonice sa začala v roku 1899. Stavali ju zo samého kameňa do výšky 8 m. Tehlu použili jedine na ozdobu a klenbu okien. Zvony bolo prevezené zo starej zvonice, ktorá stála na mieste dnešného Domu smútku. Malý zvon o váhe 60 kg uliali v Budapešti v roku 1883 (používa sa dodnes). Väčší zvon bol používaný do roku 1917, kedy ho vojaci zobrali na vojenské účely. V roku 1923 občania zakúpili nový zvon o váhe 120 kg. V roku 1971 bola prevedená generálna oprava zvonice. V roku 1985 bol zakúpený nový zvon o hmotnosti 280 kg. Do zvonice bol inštalovaný 12. decembra 1985.

- **Pamätná tabuľa na budove Obecného úradu s menami dvoch obyvateľov Višňového Pavla Kulíška a Pavla Kováčika**, ktorí padli v bojoch počas druhej svetovej vojny. Nápis na tabuli znie: ZA SLOBODU NAŠEJ VLASTI OBETOVALI SVOJE ŽIVOTY: PAVOL KULÍŠEK (1896-1944) a PAVOL KOVÁČIK (1913-1944).

- **Čachtický hrad** - najvýznamnejšou a najzachovalejšou historickou pamiatkou v blízkosti obce, ktorý vznikol v prvej polovici 13. storočia. Patril medzi prvé hrady, ktoré zabezpečovali západnú hranicu Uhorska, najmä v 13. storočí, keď ho spravoval hradný kráľovský kastelán. V roku 1273 ho napadol a silno poškodil český kráľ Přemysl Otakar II. Medzi prvými pánmi hradu boli Peter a Pongrác z rodu Hunt-Poznanovcov, začas patril aj Matúšovi Čákovi. V roku 1392 prešiel do majetku Stibora zo Stiboríc, ktorý vlastnil 15 hradov na Považí. V roku 1467 väznili na hrade husitského veliteľa Jána Švehlu. Od roku 1569 boli vlastníkami Nádasdyovci. V roku 1708 dobyli hrad vojská František II. Rákoci a odvtedy začal pustiť, aj keď začas slúžil ako väzenie. V prvej polovici 16. storočia vznikol pod hradom kaštieľ, nazývaný aj hradný kaštieľ. V roku 1772 vyhorel, v literatúre sa uvádza ako ruina alebo archeologická lokalita. Zrúcaniny Čachtického hradu tvoria dodnes dobre identifikovateľné budovy, postupne sa dvíhajúce na hornom, strednom a dolnom hrade. Opevnenia si zachovali zvyšky štítkových renesančných atík, na hornom hrade sú fragmenty pôvodných omietok s maľbami. Z hradu je nádherný výhľad na okolité svahy Malých Karpát, kopanice Myjavskej pahorkatiny a Považský Inovec.

2.1.4.6 Školská infraštruktúra

V obci nie je zriadená materská škola, základná škola a ani školské účelové zariadenie v pôsobnosti obce. Deti v minulosti absolvovali základné školské vzdelanie v ZŠ v spádovej obci Čachtice. V posledných rokoch rastie trend dochádzať do školských zariadení nachádzajúcich sa v meste Stará Turá alebo Nové Mesto nad Váhom, kde pracujú rodičia detí.

2.1.4.7 Infraštruktúra voľného času a cestovného ruchu

V obci na športové vyžitie a trávenie voľného času slúži malé futbalové ihrisko.

Predpokladom pre rozvoj cestovného ruchu popri prírodnom alebo kultúrno – historickom a spoločenskom potenciáli daného územia je zodpovedajúca infraštruktúra a poskytovanie kvalitných služieb. Prírodnou zaujímavosťou je nedávno objavená jaskyňa, ktorá však doposiaľ nebola sprístupnená. Višňové je obec, ktorá je križovatkou cykloturistických trás a turistických chodníkov Bielych Karpát.

Trasa č. 2437:

<i>Miesto</i>	<i>Nadmorská výška</i>	<i>Vzdialenosť</i>	<i>Čas</i>
Stará Turá (žel. stanica)	279 m n. m.	-	
Vodná nádrž Dubník I	250 m n. m.	2,5 km	45 min.
Vaďovce	240 m n. m.	6 km	1 h 30 min.
Višňové (žel. stanica)	230 m n. m.	9 km	2 h 15 min

Prístupová cesta k rekreačnému stredisku pri vodnej nádrži Dubník I a cez Višňové k Čachtickému hradu. Pohodlná trasa, otvoreným a zalesneným terénom s peknými výhľadmi na Čachtický hrad, Plešivec a Veľkú Javorinu. Spiatočná cesta 2h 30min.

Trasa č. 8114:

<i>Miesto</i>	<i>Nadmorská výška</i>	<i>Vzdialenosť</i>	<i>Čas</i>
Zrúcaniny hradu Čachtice	360 m n. m.	-	-
Višňové (farma)	230 m n. m.	2 km	30 min.
Pod Drapliakom	400 m n. m.	6 km	1 h 45 min.
Nové Mesto nad Váhom (žel. st.)	195 m n. m.	11,5 km	3 h 30 min.

Chodník R. Drozda, stredne obtiažna trasa, strmé stúpanie na Drapliak. Spiatočná cesta – 3h 15 min.

Trasa č. 5119:

<i>Miesto</i>	<i>Nadmorská výška</i>	<i>Vzdialenosť</i>	<i>Čas</i>
Lubina	273 m n. m.	-	-
Hrušové	240 m n. m.	2 km	30 min.
Višňové (žel. stanica)	230 m n. m.	9 km	2 h 30 min.
Zrúcaniny hradu Čachtice	360 m n. m.	10,5 km	3 h
Čachtice (zastávka SAD)	203 m n. m.	13 km	3 h 30 min.

Cesta po Hrušové vedie po asfaltovej ceste, ďalej lesom bez výhľadov, na zrúcaninu strmšie stúpanie. Zo zrúcaniny hradu Čachtice pekné výhľady na Veľkú Javorinu a Považský Inovec. Spiatočná cesta – 3h 30 min.

Trasa č. 2443:

<i>Miesto</i>	<i>Nadmorská výška</i>	<i>Vzdialenosť</i>	<i>Čas</i>
Zrúcaniny hradu Čachtice	360 m n. m.	-	-
Veľký Plešivec	484 m n. m.	6 km	1 h 30 min.
Ošmek	310 m n. m.	9 km	2 h 15 min.
Šípkové (zastávka SAD)	215 m n. m.	12 km	3 h

Veľký Plešivec je kopec s peknými výhľadmi na zrúcaniny hradu Čachtice, Veľkú Javorinu a Považský Inovec. Spiatočná cesta 3 h 30 min.

2.1.4.8 Ostatná infraštruktúra

Okrem zariadení kultúrnej infraštruktúry (kultúrny dom a knižnica) je v obci vybudovaný dom smútku, cintorín a požiarna zbrojnica.

2.1.5 Charakteristika ekonomického potenciálu**Podnikateľská sféra**

V obci Višňové k 31. 12. 2014 pôsobilo 22 podnikateľských subjektov, z toho 1 právnická osoba a 21 fyzických osôb (viď tabuľka 18).

Tabuľka 18 Právne subjekty v obci Višňové v roku 2014

Právne subjekty	Počet
Právnické subjekty	1
Fyzické osoby nezapísané v obchodnom registri spolu	21
- FO nezapísané v obchodnom registri – živnostníci	19
- FO nezapísané v obchodnom registri – slobodné povolania	1
- FO nezapísané v obchod. registri – samostatne hospodáriaci roľníci	1
Subjekty vedené v Registri organizácií	22

Zdroj: Štatistický úrad SR, 2015

Z údajov uvedených v grafe 9 vyplýva, že najviac ekonomicky aktívnych obyvateľov obce pracuje v oblasti strojárstva, spracovateľského priemyslu, ktorá spadá do sekundárneho sektora 56%. V primárnom sektore pracuje 5% obyvateľstva, v terciárnom sektore v oblasti služieb pracuje 30%, kvarciárny sektor predstavuje 6%. Skupinu s 3% tvoria ekonomicky aktívni obyvatelia bez udania odvetvia. Graf 9 zobrazuje rozdelenie podnikateľských subjektov v obci Višňové podľa sektorov v roku 2011.

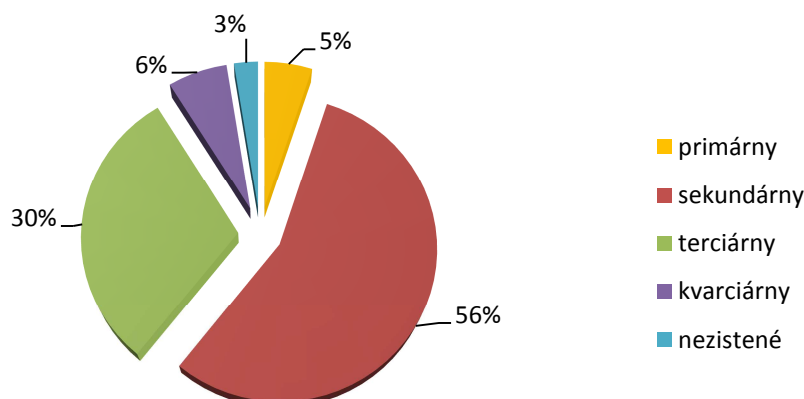
V obci sa nachádza iba jedna prevádzka. V obci žijú občania, ktorí majú živnostenské oprávnenia, ale pracujú mimo územia obce.

Tabuľka 19 Evidencia podnikateľských subjektov

Číslo	Názov subjektu	Sídlo/prevádzka	Predmet činnosti
1.	Ján Škulec	Višňové 58, 916 16	pohostinská činnosť a ubytovacie služby

Graf 9

Sektorová zamestnanosť v %



Tabuľka 20 Bývajúce obyvateľstvo ekonomicky aktívne podľa pohlavia, dochádzky do zamestnania a podľa odvetvia hospodárstva v roku 2011

Odvetvie ekonomickej činnosti	Ekonomicky aktívne osoby			
	muži	ženy	spolu	z toho dochádza do zamestnania
Pestovanie plodín a chov zvierat, poľovníctvo a služby s tým súvisiace	3	0	3	1
Iná ťažba a dobývanie	1	0	1	0
Výroba nápojov	1	0	1	1
Výroba textilu	0	1	1	0
Výroba odevov	1	0	1	1
Spracovanie dreva a výroba výrobkov z dreva a korku okrem nábytku; výroba predmetov zo slamy a prúteného materiálu	4	1	5	4
Výroba výrobkov z gumy a plastu	3	1	4	2
Výroba kovových konštrukcií okrem strojov a zariadení	4	1	5	5
Výroba počítačových, elektronických a optických výrobkov	3	4	7	6
Výroba elektrických zariadení	6	3	9	8
Výroba strojov a zariadení i. n.	2	0	2	2
Výroba nábytku	1	0	1	1
Iná výroba	2	1	3	3
Výstavba budov	3	0	3	3
Špecializované stavebné práce	2	0	2	1
Veľkoobchod, okrem motorových vozidiel a motocyklov	1	1	2	2
Maloobchod okrem motorových vozidiel a motocyklov	3	4	7	6
Pozemná doprava a doprava potrubím	2	1	3	3
Ubytovanie	1	0	1	1
Činnosti reštaurácií a pohostinstiev	0	1	1	1
Poistenie, zaistenie a dôchodkové zabezpečenie okrem povinného sociálneho poistenia	1	0	1	1
Právne a účtovnícke činnosti	1	0	1	0
Vedenie firiem; poradenstvo v oblasti riadenia	0	1	1	1
Bezpečnostné a pátracie služby	1	0	1	1
Činnosti súvisiace s údržbou zariadení a krajinou úpravou	1	0	1	1

Verejná správa a obrana; povinné sociálne zabezpečenie	1	3	4	4
Vzdelávanie	0	3	3	3
Zdravotníctvo	0	2	2	2
Starostlivosť v pobytových zariadeniach (rezidenčná starostlivosť)	0	1	1	1
Nezistené	0	2	2	0
Spolu	48	31	79	65

Zdroj: Štatistický úrad SR, SODB 2011

V obci Višňové je ekonomicky aktívnych 79 obyvateľov, čo je 44,4% z celkového počtu obyvateľstva (rok 2011). V porovnaní s celoslovenským priemerom je to o takmer 4,3% menej ako podiel všetkých ekonomicky aktívnych obyvateľov z trvale bývajúcich obyvateľov Slovenskej republiky (viď tabuľka 21).

Tabuľka 21 Porovnanie ekonomicky aktívnych osôb obce s priemerom okresu, kraja a SR v roku 2011

Územie	Trvalo bývajúce obyvateľstvo spolu	Z toho ekonomicky aktívne osoby spolu	Podiel ekonomicky aktívnych spolu %
Obec Višňové	178	79	44,4
Okres Nové Mesto nad Váhom	62 707	31 210	49,8
Kraj Trenčiansky	594 328	292 588	49,2
Slovenská republika	5 397 036	2 630 052	48,7

Zdroj: Štatistický úrad SR, SODB 2011

Nezamestnanosť

Miera evidovanej nezamestnanosti dosiahla k 31. 12. 2014 v okrese Nové Mesto nad Váhom hodnotu 7,69% a v roku 2007 predstavovala hodnotu 3,89%. Miera evidovanej nezamestnanosti v okrese Nové Mesto nad Váhom je dlhodobo pod celoslovenským priemerom a je tiež nižšia ako nezamestnanosť v Trenčianskom kraji.

Tabuľka 22 Porovnanie miery nezamestnanosti k 31. 12. 2014

Územie	Trvalo bývajúce obyvateľstvo spolu	Z toho ekonomicky aktívne osoby spolu	Miera evidovanej nezamestnanosti %
Obec Višňové	178	79	-
Okres Nové Mesto nad Váhom	62 707	31 210	7,69
Kraj Trenčiansky	594 328	292 588	9,56
Slovenská republika	5 397 036	2 630 052	12,29

Zdroj: ÚPSVaR, 2015

Tabuľka 23 Vývoj počtu uchádzačov o zamestnanie v rokoch 2007 – 2014 v obci Višňové

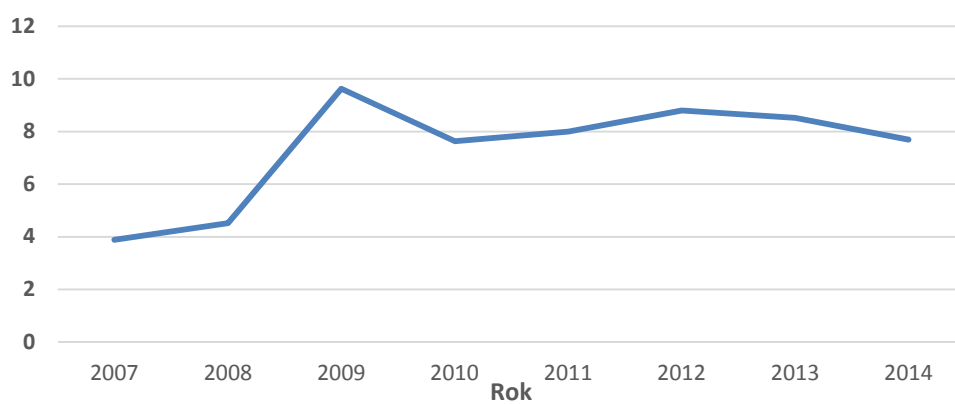
Rok	Uchádzači o zamestnanie spolu
2007	2
2008	1
2009	10
2010	5
2011	10
2012	8
2013	6
2014	7

Zdroj: ŠÚ SR, ÚPSVaR, 2015

Tabuľka 24 Vývoj miery evidovanej nezamestnanosti v okrese Nové Mesto nad Váhom v rokoch 2007 – 2014

Rok	Miera evidovanej nezamestnanosti v %
2007	3,89
2008	4,52
2009	9,62
2010	7,63
2011	7,99
2012	8,80
2013	8,52
2014	7,69

Zdroj: ŠÚ SR, ÚPSVaR, 2015

Graf 10**Vývoj miery evidovanej nezamestnanosti v okrese Nové Mesto nad Váhom v rokoch 2007-2014 v %**

2.1.6 Ex-ante hodnotenie

Tabuľka 25 Ex-ante hodnotenie - stav projektovej pripravenosti investícií k termínu vypracovania nového PHSR

	Názov investície - projektu (obec, okres)	Rok začatia-plán	Objem finančných prostriedkov spolu v €	Finančné prostriedky podľa zdrojov (v tis. EUR)					
		Rok dokončenia-plán		Rozpočet samosprávneho kraja	Rozpočet obce v €	Štátne účelové fondy	Rozpočet z OP (EU + štát)	Názov OP	Súkr. (iné) zdroje
1	Vybudovanie cyklochodníka	2018	101 500	-	6 500	-	95 000	IROP, KR-MAS	-
		2020							
2	Osadenie fit prvkov v oddychovej zóne	2016	5 000	-	250	-	4 750	KR-MAS	-
		2016							
3	Rekonštrukcia kultúrneho domu II. etapa	2017	30 500	-	2 000	-	28 500	KŽP	-
		2019							
4	Rekonštrukcie miestnych komunikácií	2017	30 500	-	2 000	-	28 500	IROP	-
		2020							
5	Rekonštrukcia Obecného úradu	2016	30 500	-	2 000	-	28 500	KR-MAS	-
		2017							
6	Revitalizácia cintorína a dobudovanie Domu smútku	2016	30 500	-	2 000	-	28 500	KR-MAS	-
		2018							

2.2 Analýza vonkajšieho prostredia

Obec Višňové leží na úpätí severných výbežkov Malých Karpát pod Čachtickým hradom. Od Nového Mesta nad Váhom je vzdialená 12 km juhozápadne, v Trenčianskom kraji, čo má priamy i nepriamy vplyv na vývoj samotnej obce.

Širšie regionálne vzťahy

Višňové je súčasťou Vyššieho územného celku Trenčín. Trenčiansky kraj je rýchlorastúci, priemyselný región SR s perspektívou konkurencieschopného regiónu na úrovni SR, s vysokou atraktivitou a pozíciou pre investorov, s dlhodobou podpriemernou mierou nezamestnanosti, avšak mimo centra hlavných rozvojových aktivít EÚ. Na základe ekonomickej štruktúry sa TSK považuje za priemyselný región. Má dlhú tradíciu najmä v oblasti chemického (gumárenského), textilného a strojárskoho priemyslu (stále v procese reštrukturalizácie). V regióne sa rozvíjajú aj progresívne odvetvia, ako je napríklad elektrotechnická výroba, kde smerujú aj významné zahraničné investície a dodávky pre automobilový priemysel. V kraji sú 4 priemyselné parky s prevahou strojárskoho priemyslu. V súčasnosti sa radí medzi ekonomicky najsilnejšie kraje Slovenska. Je tiež mimoriadne aktívny v oblasti podnikania MSP. TSK nepatrí medzi najnavštevovanejšie kraje SR, a to aj napriek tradícii kúpeľníctva. Má nízku ubytovaciu kapacitu a dosiahol jednu z najnižších návštevností (8,1 %) po TTK a Nitrianskom kraji. Celkom možno očakávať, že TSK má šancu si aj vďaka novým priamym zahraničným investíciám udržať pozíciu pomerne hospodársky a sociálne stabilného regiónu a bude sa pomaly približovať k úrovni priemeru EÚ 27. V priemyselnej výrobe bude viac dominovať strojársky a možno elektrotechnický priemysel. Prostredníctvom inovácií aj pozícia chemického priemyslu by mohla byť udržateľná, ohrozená je pozícia textilného priemyslu a baníctva.

Inovačný potenciál regiónu by sa mal v budúcnosti zamerať na inovácie v elektrotechnickom priemysle a chemickom, a predovšetkým v oblasti lesného hospodárstva, poľnohospodárstva a pod. To by určite posilnilo ekonomiku obce Višňové. TSK disponuje veľmi dobre rozvinutým systémom cestnej a železničnej dopravy. Kraj križuje medzinárodne významná železničná trať spájajúca Maďarsko/Rakúsko - Bratislava - Trenčín - Košice - Poľsko. Región je tiež napojený aj na železničnú sieť Českej republiky (Trenčín - Brno). Krajom prechádza aj významný cestný koridor Bratislava - Trenčín - Žilina. Najvýznamnejší je diaľničný ťah D1, vybudovaný po Žilinu, ktorý prechádza len 13 km východne od Starej Turej. Krajom prechádza viac ako pätina (80,3 km) diaľničných ťahov Slovenska. Prírodné zdroje TSK sú bohaté a rôznorodé, veľký význam majú zdroje minerálnych vôd využívaných najmä v kúpeľníctve.

Charakteristika špecifických stránok regiónu

V porovnaní s regiónmi vyspelých krajín EÚ a regiónmi SR možno konštatovať, že TSK využíva iba čiastočne svoj rozvojový potenciál. Najvýraznejšie rezervy sa nachádzajú v nedostatočnej úrovni využívania inovačného potenciálu najmä v chemickom, strojárskom a elektrotechnickom priemysle a IKT. V porovnaní so svetovými trendmi zvyšovania kvality verejných služieb cestou informatizácie a s vývojom v okolitých krajinách je úroveň informatizácie TSK nízka. Za najväčší rozvojový potenciál regiónu TSK možno považovať:

- výhodnú geografickú polohu medzi rýchloraštúcimi regiónmi SR,
- priemyselnú tradíciu a dobrú exportnú výkonnosť, diverzifikovanú odvetvovú infraštruktúru s vybudovanou energetickou sieťou,
- dostatok kvalifikovanej pracovnej sily,
- vysoký podiel malého a stredného podnikania v rámci hospodárskej štruktúry, vysoký stupeň flexibility malého a stredného podnikania,
- vysoká odborná úroveň pracovníkov vo všetkých oblastiach poľnohospodárstva, lesníctva a potravinárskeho priemyslu,
- existencia konkurencieschopných výrobkov (poľnohospodárstvo).

Konkurenčná výhoda

Konkurenčná výhoda TSK je tvorená priemyselnou tradíciou, výhodnou geografickou polohou, nadregionálnymi väzbami, dostatkom kvalifikovanej pracovnej sily a konkurencieschopným poľnohospodárstvom a predpokladom pre rozvoj vysoko sofistikovaných služieb podporujúcich aj rozhodujúce priemyselné odvetvia.

Strategické ciele:

1. zvyšovať produktivitu a konkurencieschopnosť priemyslu a služieb,
2. rozvíjať ľudské zdroje a zvyšovať ich adaptabilitu a vytvárať dostatok nových pracovných miest v odvetviach s vyššou pridanou hodnotou,
3. zvyšovať efektivitu poľnohospodárskej produkcie a kvalitu života vidieckej populácie,
4. rozvíjať nové ekologicky orientované služby a MSP,
5. vybudovať rýchlostnú komunikáciu R2,
6. využiť geotermálne pramene pre ďalší rozvoj tradičného kúpeľníctva.

Očakávané dopady:

- zvýšenie využívania regionálnych zdrojov a vnútorného potenciálu regiónu,
- rast zamestnanosti v sektore služieb,
- vznik nových väzieb medzi sektormi, odvetvami na regionálnej i medzinárodnej úrovni,
- rozvoj vidieka,
- zhodnotenie potenciálu v oblasti poľnohospodárstva a lesného hospodárstva,
- zlepšenie kvality životného prostredia,
- zlepšenie dopravnej infraštruktúry s prepojením celého regiónu západ - východ (stredné Považie - horná Nitra),
- zlepšenie kapacít cestovného ruchu a tradičného kúpeľníctva.

Užšie regionálne vzťahy

Višňové je súčasťou Kopaničiarskeho regiónu, ktorý je situovaný v pohorí Biele a Malé Karpaty a tiež v o niečo nižšej Myjavskej pahorkatine, čím poskytuje obyvateľom, ale aj návštevníkom regiónu príjemné a tiché prostredie pre bývanie a iné aktivity. Rozmanitosť všetkých zložiek prírody, spätá so špecifickým rázom kopaničiarskej krajiny, dodáva Kopaničiarskemu regiónu neopakovateľný charakter, ktorý môže byť dobrým východiskom pre rozvoj vidieckeho cestovného ruchu v regióne a aktivít súvisiacich s agroturistikou. Tiché a odľahlé kopanice, vyhľadávané najmä obyvateľstvom túžiacim po pokoji a bezúhonnosti,

disponujú zdravým prírodným prostredím. To je značnou výhodou, vzhľadom na blízke väčšie mestá (Stará Turá, Nové Mesto nad Váhom) a s ním spojený priemysel, ktorých kvalita životného prostredia je nižšia.

Hoci ide o územie v najzápadnejšej časti Trenčianskeho samosprávneho kraja, jeho poloha je vzhľadom na najbližšie rozvojové osi Slovenska (Považie, Záhorie,...) mierne okrajová. Táto sa prejavuje najmä v dopravnej dostupnosti (či už časovej, alebo aj vzdialenostnej) vidieckych obcí, a zvlášť odľahlejších kopaníc, ktorá je na hlavné dopravné osi SR, nízka. Istou nevýhodou (ale aj výhodou, ako to bolo spomínané vyššie) je aj fyzicko-geografická poloha, pretože veľká väčšina územia sa nachádza v rámci Myjavskej pahorkatiny, resp. Bielych a Malých Karpát, kde prevláda pahorkatinný, až vrchovinový ráz územia spojený s horšou dostupnosťou územia. Navyše severná, štátna hranica územia pôsobila dlhé roky po vzniku samostatnej SR ako bariéra. Iba malá časť územia – juhovýchod, ktorá sa nachádza už v Považskom Podolí, má lepšiu polohu a teda aj dostupnosť – blízkosť európsky významného multimodálneho koridoru.

V samotnom regióne, ktorý po regresii strojárskemu priemyslu v regióne v polovici 90-tych rokov minulého storočia, mal veľké ekonomické problémy, vrátane vysokej miery nezamestnanosti, sa v súčasnosti situácia v ekonomickej oblasti výrazne zlepšila, aj vďaka vybudovaniu Priemyselného parku Myjava – Javorinská, ktorého základný kameň bol položený v roku 2006. Tento park predstavuje najväčšiu investíciu v regióne a je definovaný ako park celoštátneho významu). Jedná sa o jediný park v SR, ktorý bol na 100 % obsadený.

V tesnej blízkosti regiónu sa nachádza aj Priemyselný park Senica, do ktorého dochádzajú obyvatelia regiónu za prácou. Vplyvy na územie mikreregiónu má aj priemyselná zóna v Novom Meste nad Váhom.

Tabuľka 26 STEEP analýza

Sociálne	Technologické	Ekonomické	Ekologické	Politické	Hodnoty
Celkové starnutie populácie v SR	Kontakt s obyvateľmi prostredníctvom technológií	Rast životnej úrovne a zvyšovanie miezd v blízkych mestách (Stará Turá, Trenčín, N. Mesto)	Podpora projektov na environmentálnu infraštruktúru	Politika vlády v konkrétnej oblasti	Tímová spolupráca
Návrat pôvodných obyvateľov v dôchodkovom veku z väčších miest		Zníženie kúpyschopnosti obyvateľstva vplyvom opakujúcich sa ekonomických kríz	Nedostatočná osвета o ochrane ŽP a nakladaní s odpadmi	Zmena legislatívy v rôznych oblastiach	Možnosť vytvárania nových cezhraničných partnerstiev
		Vplyv daňovej politiky	Klimatické zmeny		
		Zvyšovanie odvodového zaťaženia			
		Zníženie podielových daní			
		Možnosť čerpať eurofondy			

2.3 Zhodnotenie súčasného stavu územia - SWOT analýza

Tabuľka 27 SWOT analýza

SILNÉ STRÁNKY	SLABÉ STRÁNKY
<p><u>Prírodné:</u></p> <ul style="list-style-type: none"> • Výborná geografická poloha obce – Čachtické Karpaty • Vhodné prírodné a klimatické podmienky • Vodný tok Jablonka v obci • Nízke dopravné zaťaženie obce • Realizácia separovaného zberu • Zdravé a tiché životné prostredie • Bohatý prírodný potenciál - Chránená krajinná oblasť Malé Karpaty a Čachtický hradný vrh <p><u>Ludské:</u></p> <ul style="list-style-type: none"> • Spoločenské organizácie: Poľovnícke združenie, Dobrovoľný požiarny zbor • Spoločenské podujatia: poľovnícke akcie, Oslavy k 1. máju, MDŽ • Nábožensky založená obec - Evanjelická cirkev augsburského vyznania • Národnostne homogénna obec <p><u>Materiálne:</u></p> <ul style="list-style-type: none"> • Vybudovaný vodovod, plynovod • Veľa kultúrno - historických pamiatok • Blízkosť Čachtického hradu • Kultúrny dom, Knižnica, Dom smútku, cintorín, Požiarna zbrojnica • Malé futbalové ihrisko <p><u>Ekonomické:</u></p> <ul style="list-style-type: none"> • Nárast počtu podnikateľských subjektov 	<p><u>Prírodné:</u></p> <ul style="list-style-type: none"> • Nevybudovaná kanalizácia a ČOV • Vodný tok v obci neudržiavaný • Nevyužívanie prírodného potenciálu • Znečisťovanie životného prostredia divokými skládkami • Nízky podiel využívaného komunálneho odpadu <p><u>Ludské:</u></p> <ul style="list-style-type: none"> • Nepriaznivá demografická štruktúra obyvateľstva • Negatívny populačný vývoj daný nízkou mierou natality obyvateľstva a migráciou • Pasivita občanov • Odchod mladých ľudí z obce • Nerozvinuté kultúrne a športové aktivity • Spádovosť obce - inštitúcie ako Matričný úrad, Zdravotnícke a školské zariadenia v okolitých obciach a mestách <p><u>Materiálne:</u></p> <ul style="list-style-type: none"> • Nedostatočná podpora kultúrno-historických hodnôt obce • Nedostatok vybudovanej infraštruktúry pre oddych a relax • Absencia športovísk • Nedostatočná vybavenosť územia rozvinutou turistickou infraštruktúrou • Nedoriešený systém odpadového hospodárstva • Miestne komunikácie v zlom technickom stave • Zlý technický stav obecných budov a zariadení • Nevyužitá sála kultúrneho domu • Chýbajú podmienky na bývanie <p><u>Ekonomické:</u></p> <ul style="list-style-type: none"> • Nedostatočný dopyt po inováciách v podnikateľskom sektore • Nízka úroveň tvorby pridanej hodnoty • Nízka miera propagácie a využívania informačno-komunikačných technológií • Nedostatočná ponuka služieb

	<ul style="list-style-type: none"> Nedostatočná koordinácia, marketing a propagácia cestovného ruchu
PRÍLEŽITOSTI	OHROZENIA
<p><u>Prírodné:</u></p> <ul style="list-style-type: none"> Vhodné využitie prírodného a rozvojového potenciálu obce Zvýšenie regeneračných a revitalizačných zásahov Zvýšenie úrovne separovaného zberu a zhodnocovania odpadov <p><u>Ludské:</u></p> <ul style="list-style-type: none"> Tvorba nových pracovných príležitostí Podpora podnikateľskej sféry a samozamestnania Prilákavie nových obyvateľov – hlavne mladých rodín s deťmi Zvyšovanie vzdelanostnej úrovne a kvalifikácie Zavádzanie podporných systémov pre podnikateľov formou priamych a nepriamych finančných nástrojov Vytváranie partnerstiev s okolitými obcami Zvýšenie kapacity a kvality verejnej správy Zriadenie klubu mladých Rozvoj činnosti neziskových organizácií Zvýšenie kvality tradičných spoločenských podujatí, zvýšenie ich spektra <p><u>Materiálne:</u></p> <ul style="list-style-type: none"> Dobudovanie a rekonštrukcia jednotlivých prvkov technickej, dopravnej, sociálnej infraštruktúry Predpoklady pre efektívnejší rozvoj foriem sociálnej a zdravotnej starostlivosti Výstavba nájomných bytov Výstavba a rekonštrukcia miestnych komunikácií a chodníkov Budovanie cyklotrás a cyklistických chodníkov Vybudovanie kanalizačnej siete a ČOV Dosiahnutie úspor energie a zvýšenie podielu obnoviteľných zdrojov energie Rekonštrukcia kultúrnych a športových zariadení Rekonštrukcia kultúrnych pamiatok a 	<p><u>Prírodné:</u></p> <ul style="list-style-type: none"> Postupné zhoršovanie kvality jednotlivých zložiek životného prostredia Zníženie ekologickej stability územia Nárast automobilovej dopravy a tým následné dopravné a ekologické zaťaženie obce <p><u>Ludské:</u></p> <ul style="list-style-type: none"> Nedostatok vhodných podmienok pre vznik nových podnikateľských subjektov a príchod investorov Vplyv nežiaducich javov na deti a mládež (závislosti, kriminalita a pod.) Pokračovanie negatívneho trendu vývoja počtu obyvateľov a demografickej štruktúry Nedostatočná starostlivosť o rozvoj ľudských zdrojov <p><u>Materiálne:</u></p> <ul style="list-style-type: none"> Nedostatok finančných prostriedkov na rozvojové projekty Nevypracovaná Územno-plánovacia dokumentácia Znižovanie kvality a bezpečnosti motoristickej a nemotoristickej dopravy v obci Zníženie atraktívnosti územia v porovnaní s inými regiónmi v SR Zvyšujúce sa náklady na údržbu a opravy verejnej infraštruktúry Riziko znižovania kvality života obmedzenou dostupnosťou sociálnych a zdravotných služieb Neriešenie komplexnej údržby existujúceho stavu zariadení slúžiacich pre účely kultúry a športu Chátranie existujúcich zariadení kultúrnej infraštruktúry a pamiatkového fondu <p><u>Ekonomické:</u></p> <ul style="list-style-type: none"> Nedostatok finančných prostriedkov na projektové zámery Finančná zadlženosť obce

<p>obecných budov</p> <ul style="list-style-type: none">• Skrášlenie futbalového areálu <p><u>Ekonomické:</u></p> <ul style="list-style-type: none">• Existencia možností financovania rozvojových projektov z fondov EÚ a iných dotačných titulov• Optimálne využitie existujúcich výrobných kapacít a ľudských zdrojov• Diverzifikácia výroby• Vytváranie podmienok pre prílev investorov a príliv priamych investícií• Tvorba nových pracovných príležitostí• Zvyšovanie kvalifikácie zamestnancov• Zvyšovanie kvality výrobných procesov a služieb prostredníctvom transferu moderných technológií a inovácií• Rozvoj poradenských služieb a propagácie• Rozvoj cestovného ruchu na báze využitia prírodného a kultúrneho potenciálu• Dobudovanie infraštruktúry cestovného ruchu, zlepšenie marketingu, rozšírenie a zvýšenie kvality služieb• Rozvoj informačných služieb cestovného ruchu	
--	--

3 Strategická časť

Strategická časť nadväzuje na analytickú časť a obsahuje stratégiu rozvoja obce pri zohľadnení jej vnútorných špecifik. Určuje hlavné ciele a priority rozvoja obce pri rešpektovaní princípov regionálnej politiky v záujme dosiahnutia vyváženého udržateľného rozvoja územia. Strategická časť obsahuje:

- víziu územia
- formuláciu a návrh stratégie
- výber a popis strategických cieľov v jednotlivých politikách, resp. oblastiach rozvoja (hospodárska, sociálna, environmentálna).

Strategický cieľ PHRSR ako aj dielčie ciele v rámci jednotlivých politík vychádzajú z §3 Ciele podpory regionálneho rozvoja zákona 309/2014 o podpore regionálneho rozvoja, kde je hlavným cieľom podpory regionálneho rozvoja odstraňovať alebo zmierňovať nežiaduce rozdiely v úrovni hospodárskeho rozvoja, sociálneho rozvoja a územného rozvoja regiónov a zabezpečiť trvalo udržateľný rozvoj regiónov, zvyšovať ekonomickú výkonnosť, konkurencieschopnosť regiónov a rozvoj inovácií v regiónoch pri zabezpečení trvalo udržateľného rozvoja, zvyšovať zamestnanosť a životnú úroveň obyvateľov v regiónoch pri zabezpečení trvalo udržateľného rozvoja.

Podpora regionálneho rozvoja podľa odseku 1 je zameraná najmä na komplexné využívanie vnútorného rozvojového potenciálu územia - prírodných, kultúrnych, materiálnych, finančných, ľudských a inštitucionálnych zdrojov, na podporu zavádzania nových technológií a inovácií pri rešpektovaní vnútorných špecifik regiónu, rozvoj informatizácie a digitalizácie v regióne, rozvoj hospodárstva a podnikateľského prostredia v regióne s cieľom zvýšiť jeho produktivitu, optimalizovať štruktúru hospodárstva, vytvárať nové pracovné miesta a stabilizovať ohrozené pracovné miesta, rozvoj ľudských zdrojov vrátane zvyšovania vzdelanostnej úrovne, kvalifikácie a zlepšovania prípravy detí a mladých dospelých na trh práce, predchádzanie sociálneho vylúčenia a zmierňovanie jeho negatívnych dôsledkov, podporu rovnosti príležitostí na trhu práce a podporu znevýhodnených komún, realizáciu verejných prác podporujúcich rozvoj regiónu, zlepšenie a rozvoj sociálnej infraštruktúry regiónu, zlepšenie dopravnej a technickej vybavenosti regiónu, inžinierskych stavieb, rozvoj cestovného ruchu, medzištátnu, cezhraničnú a medziregionálnu spoluprácu v oblasti regionálneho rozvoja v záujme trvalo udržateľného rozvoja regiónu, zachovanie identity a rozvoj kultúry a starostlivosť o kultúrne dedičstvo regiónov a sídiel, rozvoj pôdohospodárstva a rozvoj vidieka, rozvoj vidieckych oblastí a zvyšovanie kvality života na vidieku, realizáciu opatrení na ochranu, udržiavanie a zveľádovanie životného prostredia a na obmedzovanie vplyvov poškodzujúcich životné prostredie a zlepšenie environmentálnej infraštruktúry regiónu, ochranu prírody, efektívne využívanie prírodných zdrojov regiónu a využívanie alternatívnych zdrojov energie, rozvoj občianskej vybavenosti a rozvoj služieb v regióne, zvyšovanie dostupnosti a kvality bývania, budovanie a posilňovanie štruktúr občianskej spoločnosti, rozvoj prosociálneho správania obyvateľstva, rozvoj telesnej kultúry, športu a turistiky, ochranu, podporu a rozvoj verejného zdravia, atď. Na základe analýzy súčasnej situácie a predpokladov ďalšieho rozvoja boli pracovnými skupinami pripravené podklady pre formuláciu strategickej vízie. Následne riadiaci tím zabezpečil vypracovanie strategickej vízie.

Strategická časť obsahuje víziu územia, formuláciu a návrh stratégie, výber a popis strategických cieľov v jednotlivých politikách, resp. oblastiach rozvoja (hospodárska, sociálna, environmentálna).

Stanovenie vízie predstavuje očakávaný stav, ktorý má obec Višňové dosiahnuť z dlhodobého hľadiska. Vymedzuje rámec pre definovanie strategických cieľov a priorít na obdobie nasledujúcich 7 rokov a postupov na ich dosiahnutie. Obec Višňové má stanovenú nasledovnú víziu, ktorá zodpovedá dosiahnutým výsledkom počas rokov 2007 - 2013 a aj očakávaniam do roku 2022.

Vízia obce Višňové

„Višňové – obec hospodársky prosperujúca, s dostatkom kultúrno-spoločenských podujatí a voľnočasových aktivít, zdravým životným prostredím a priaznivými podmienkami pre rozvíjanie cestovného ruchu“.

Rozvojová stratégia

Na základe komplexnej analýzy územia obce Višňové a určenia slabých a silných stránok, príležitostí a ohrození v oblasti hospodárskej, sociálnej a environmentálnej, môžeme určiť rozvojovú stratégiu obce a jej prioritné ciele.

Strategickým cieľom obce je:

„Vytvorenie podmienok pre udržateľný rozvoj obce využívaním miestneho potenciálu a aktivít podporujúcich cestovný ruch pri zlepšení životnej úrovne obyvateľov“.

Znamená to využiť potenciál obce a dostupné možnosti získania finančných prostriedkov na realizáciu rozvojových činností. Kvalitu života obyvateľov podmieňuje okrem iného občianska vybavenosť a fungujúca technická a dopravná infraštruktúra, ktorá môže byť predpokladom na rozvoj obce aj v ďalších oblastiach. Je dôležité ponúknuť obyvateľom a návštevníkom obce Višňové možnosti na rekreáciu a trávenie voľného času na území obce. Rozvoj v tejto oblasti je podmienený vybudovaním lepšej turistickej infraštruktúry, poskytovaním informácií a vytváraním ďalších aktivít, ktoré budú viesť k rozvoju vidieckej turistiky a agroturistiky v spolupráci so všetkými zainteresovanými subjektmi. Súbežne je však potrebné venovať pozornosť aj rozvíjaniu ľudských zdrojov. V oblasti vybavenia územia dopravnou infraštruktúrou sa stratégia orientuje hlavne na vybudovanie prepojenia regiónu tak, aby bola zabezpečená napojenosť na dopravné koridory v dostatočnom čase a kvalite. Stratégia v oblasti životného prostredia je zameraná na zlepšenie situácie a novým prístupom občanov k ochrane životného prostredia. Stratégia je založená na eliminácii kľúčových disparít, ktoré sú bariérou rozvoja a na využití pozitívnych výhod, ktoré poskytujú príležitosti pre dlhodobý rast. To je možné uskutočniť len na úrovni partnerstva spolupracou verejného a súkromného sektora a integrovaným prístupom k riešeniu ekonomických, sociálnych a environmentálnych aspektov. Na dosiahnutie strategického cieľa sa budú podporovať globálne ciele podľa jednotlivých kľúčových odvetví. Uvedené ciele korešpondujú s hlavnými cieľmi definovanými v PHRSR Trenčianskeho samosprávneho kraja a podporujú jeho naplnenie.

Na základe uvedených skutočností boli navrhnuté jednotlivé aktivity v rámci hospodárskej, sociálnej a environmentálnej oblasti, ktoré pri ich postupnej realizácii budú viesť k naplneniu strategického cieľa obce.

1. Prioritná oblasť – HOSPODÁRSKA

Globálny cieľ č. 1: Ekonomický rozvoj obce

Višňové je obec, ktorá je križovatkou cykloturistických trás a turistických chodníkov Bielych Karpát. Obec má veľký potenciál pre zvýšenie atraktivity turistického cestovného ruchu. Svojimi prírodnými danosťami predstavuje výborné miesto pre rozvoj cykloturistiky. Podporou budovania cyklotrás, cyklochodníkov, turistických chodníkov a potrebnej infraštruktúry je možné toto dosiahnuť. Trasa cez Višňové je súčasťou Kopaničiarskej cyklomagistrály, spájajúca Považie so Záhorím. Začína v Považanoch na Vážskej cyklomagistrále, končí v Senici na Záhorskej cyklomagistrále. Vede malebným kopaničiarskym krajom cez Starú Turú, Myjavu a Brezovú pod Bradlom. Pri budovaní cyklotrás či cyklochodníkov je spolupráca susedných i okolitých obcí veľmi dôležitá, aby cyklotrasy viedli niekam, resp. aby prepájali zaujímavé body v regióne a pod. Pokračovaním v úsilí o získanie ďalších nenávratných finančných príspevkov, môže byť takýmto spôsobom dobudovaných viacero cyklotrás, ktoré sa v budúcnosti môžu ďalej napojiť na plánovanú Vážsku cyklomagistrálu.

Rozvoj cestovného ruchu je možné podporiť aj investíciami do kultúrno-historického potenciálu obce ako sú kultúrne pamiatky a kultúrne domy.

Pokračovanie v tradíciách obce v organizovaní kultúrnych, spoločenských a športových podujatí je jednou z priorít zatraktívnenia obce pre obyvateľov a návštevníkov pri trávení voľného času. Trvalé pôsobenie na kultúrne povedomie obyvateľov širokou paletou kultúrnych aktivít organizovaných externými subjektami ale aj miestnymi kultúrnymi spolkami je jedným z cieľov samosprávy. Existencia dôstojných priestorov pre kultúrne, spoločenské a voľnočasové aktivity je pre imidž obce a tým aj pre cestovný ruch veľmi dôležitá. V blízkej budúcnosti je snaha osadiť niekoľko fit prvkov do oddychovej zóny.

2. Prioritná oblasť - SOCIÁLNA

Globálny cieľ č. 2: Rozvoj občianskej vybavenosti

V tejto oblasti sa obec zameria predovšetkým na vylepšenie kvality cestnej infraštruktúry. Cieľom je dobudovanie a rekonštrukcia miestnych komunikácií a chodníkov a riešenie technického stavu komunikácií. Dôležité je tiež zabezpečiť pravidelné a vyhovujúce spojenie obyvateľov obce s blízkymi obcami a aj mestami s regionálnymi centrami prostredníctvom verejnej dopravy.

Veľmi dôležitými investíciami je aj zlepšenie stavu obecných objektov a zlepšenie kvality služieb verejnej správy, čím sa skvalitní stav budov v majetku obce a objektov verejného záujmu. Obec má naplánovanú rekonštrukciu Obecného úradu a revitalizáciu cintorína s dobudovaním Domu smútku.

3. Prioritná oblasť - ENVIRONMENTÁLNA**Globálny cieľ č. 3: Zlepšenie stavu životného prostredia**

Trvalo udržované životné prostredie je významným ukazovateľom kvality života. Dlhodobé udržovanie, ale aj skvalitňovanie prírodného prostredia, je spoločným cieľom všetkých obyvateľov mesta.

V environmentálnej oblasti vidíme možnosť pre ďalší rozvoj obce najmä v odstránení zdrojov znečistenia povrchových a podzemných vôd prostredníctvom vybudovania kanalizačnej siete a ČOV, ktoré je v štádiu úvah. Takéto riešenie však presahuje finančné možnosti obce.

Tabuľka 28 Hierarchia strategických cieľov

Globálne ciele	Špecifické ciele	Tematické ciele
1. Prioritná oblasť - Hospodárska Ekonomický rozvoj obce	1.1 Využitie miestneho potenciálu pre rozvoj cestovného ruchu a rozvoj kultúrnych a voľnočasových aktivít	1.1.1 Rozvoj infraštruktúry cestovného ruchu
		1.1.2 Podpora a rozvoj kultúrno-spoločenských podujatí a voľnočasových aktivít
		1.1.3 Zachovanie kultúrno-historického potenciálu obce
2. Prioritná oblasť - Sociálna Rozvoj občianskej vybavenosti	2.1 Zlepšovanie kvality verejnej infraštruktúry	2.1.1 Zvýšenie kvality miestnych komunikácií
	2.2 Zlepšenie stavu obecných objektov a zlepšenie kvality služieb verejnej správy	2.2.1 Skvalitnenie stavu budov v majetku obce a objektov verejného záujmu
3. Prioritná oblasť - Environmentálna Zlepšenie stavu životného prostredia	3.1 Zvýšenie odvádzania a čistenia komunálnych vôd	3.1.1 Vybudovanie kanalizačnej siete
	3.2 Podpora odpadového hospodárstva	3.2.1 Modernizácia odpadového hospodárstva

4 Programová časť

Tabuľka 29 Prehľad opatrení, projektov a aktivít podľa oblastí

Opatrenie	Projekt/Aktivita	Prioritná oblasť
Opatrenie č. 1.1 Rozvoj cestovného ruchu, kultúrnych a voľnočasových aktivít	1.1.1 Vybudovanie cyklochodníka	Hospodárska
Opatrenie č. 1.1 Rozvoj cestovného ruchu, kultúrnych a voľnočasových aktivít	1.1.2 Osadenie fit prvkov v oddychovej zóne	Hospodárska
Opatrenie č. 1.1 Rozvoj cestovného ruchu, kultúrnych a voľnočasových aktivít	1.1.3 Rekonštrukcia kultúrneho domu II. etapa	Hospodárska
Opatrenie č. 2.1 Kvalita verejnej infraštruktúry	2.1.1 Rekonštrukcia miestnych komunikácií	Sociálna
Opatrenie č. 2.1 Kvalita verejnej infraštruktúry	2.1.1 Budovanie chodníkov	Sociálna
Opatrenie č. 2.2 Intervencie do obecných objektov	2.2.1 Rekonštrukcia Obecného úradu	Sociálna
Opatrenie č. 2.2 Intervencie do obecných objektov	2.2.1 Revitalizácia cintorína a dobudovanie Domu smútku	Sociálna
Opatrenie č. 3.1 Budovanie kanalizačnej a vodovodnej siete	3.1.1 Vybudovanie kanalizácie max. do 300 ekvivalentných obyvateľov	Environmentálna
Opatrenie č. 3.2 Intervencie do boja s odpadmi	3.2.1 Modernizácia odpadového hospodárstva – nákup drobnej techniky	Environmentálna

Formulár na prípravu projektov - Formulár č. P 4

Základné údaje o projektovom zámere č. 1.1.1.1							
Názov projektu	Vybudovanie cyklochodníka						
Garant	Obec Višňové						
Kontaktná osoba garanta	Pavol Hluchý, starosta obce						
Partneri garanta							
Začatie a ukončenie projektu	03/2018 – 12/2020						
Stav projektu pred realizáciou	Existujúca miestna komunikácia so zlým technickým stavom bez spevneného povrchu						
Cieľ projektu	Vybudovať cyklistickú trasu v obci, tým zabezpečiť bezpečnú premávku cyklistov a zvýšiť atraktivitu obce v oblasti cestovného ruchu (v intraviláne a extraviláne obce do susednej obce – smer Hrachovište)						
Výstupy	Cyklistický chodník						
Užívatelia	Obyvatelia, turisti, návštevníci obce, cyklisti, cykloturisti						
Indikátory monitoringu	Výstup – dĺžka vybudovanej cyklotrasy v metroch; Výsledok – zvýšený počet turistov, cyklistov a cykloturistov, podpora cestovného ruchu, zvýšená turistická atraktivita regiónu, rast bezpečnosti občanov využívajúcich cyklistickú dopravu						
Zmluvné podmienky	VO - výber dodávateľa						
Riziká	Neschválenie dotácie z IROP, prostredníctvom RIUS						
Poznámky	Prípadne z OZ Kopaničiarsky región – MAS						
Realizácia projektu							
<i>Fáza/míľnik</i>	<i>Súčinnosť iného odboru alebo subjektu</i>				<i>Termín (mesiac/rok)</i>		
Vysporiadanie pozemkov pod cestou	Obec Višňové				4/2018 – 10/2018		
Príprava projektovej dokumentácie	Obec Višňové, SUS Nové Mesto nad Váhom v spolupráci s KR MAS Myjava				5 – 10/2018		
Vydanie stavebného povolenia	Obec Hrachovište – generálny stavebný úrad pre Obec Višňové				10 – 12/2018		
Výber dodávateľa	Obec Višňové v spolupráci s KR MAS Myjava				12/2018 – 2/2019		
Spracovanie a registrácia žiadosti o NFP, zhromaždenie príloh	Obec Višňové v spolupráci s KR MAS Myjava				1-3/2019		
Schválenie NFP	MpaRV SR				6/2019		
Realizácia	Dodávateľ, Obec Višňové				7/2019 – 12/2019		
Kolaudácia	Obec Hrachovište – generálny stavebný úrad pre Obec Višňové				1 -2/2020		
Financovanie projektu							
Druh výdavku	Termín (rok)	Náklady spolu (eur)	z toho verejné zdroje				súkromné zdroje
			EU	ŠR	VÚC	Obec	
Spracovanie PD	2018	1000	0	0	0	1000	0
Príprava VO	2018	500	0	0	0	500	0
Realizácia projektu	2018-2020	100 000	95 000	0	0	5 000	0
Spolu		101 500	95 000	0	0	6 500	0

Základné údaje o projektovom zámere č. 1.1.2.1							
Názov projektu	Osadenie fit prvkov v oddychovej zóne						
Garant	Obec Višňové						
Kontaktná osoba garanta	Pavol Hluchý, starosta obce						
Partneri garanta							
Začatie a ukončenie projektu	03/2016-12/2016						
Stav projektu pred realizáciou	Novovybudovaná rekreačná zóna v obci						
Cieľ projektu	Zvýšiť možnosti využívania oddychovej zóny na športové aktivity						
Výstupy	Rozšírenie možností užívania oddychovej zóny						
Užívatelia	Obyvatelia a návštevníci obce						
Indikátory monitoringu	Výstup – množstvo vybudovaných fit prvkov, Výsledok – modernizácia a zvýšenie úrovne oddychovej zóny, podpora športových a voľnočasových aktivít						
Zmluvné podmienky	VO - výber dodávateľa						
Riziká	Nepridelenie štatútu MAS OZ Kopaničiarsky región – MAS						
Poznámky							
Realizácia projektu							
<i>Fáza/míľnik</i>	<i>Súčinnosť iného odboru alebo subjektu</i>			<i>Termín (mesiac/rok)</i>			
Príprava projektovej dokumentácie	Obec Višňové, Oddelenie výstavby, územného plánu a ŽP			03/2016			
Vydanie stavebného povolenia	Obec Hrachovište – generálny stavebný úrad pre Obec Višňové			04/2016			
Spracovanie a registrácia žiadosti o NFP, zhromaždenie príloh	KR – MAS			05/2016			
Predloženie projektu	KR – MAS			05/2016			
Schválenie NFP	PPA Bratislava			08/2016			
Výber dodávateľa	Obec Višňové			05/2016			
Realizácia	Dodávateľ, Obec Višňové			09/2016			
Kolaudácia	Obec Hrachovište – generálny stavebný úrad pre Obec Višňové			12/2016			
Financovanie projektu							
<i>Druh výdavku</i>	<i>Termín (rok)</i>	<i>Náklady spolu (eur)</i>	<i>z toho verejné zdroje</i>				<i>súkromné zdroje</i>
			EU	ŠR	VÚC	Obec	0
Spracovanie PD	2016	0	0	0	0	0	0
Realizácia projektu	2016	5 000	4 750	0	0	250	0
Spolu		5 000	4 750	0	0	250	0

Základné údaje o projektovom zámere č. 1.1.3.1.							
Názov projektu	Rekonštrukcia kultúrneho domu II. etapa						
Garant	Obec Višňové						
Kontaktná osoba garanta	Pavol Hluchý, starosta obce						
Partneri garanta							
Začatie a ukončenie projektu	04/2017 – 07/2019						
Stav projektu pred realizáciou	Čiastočne zrekonštruovaná budova kultúrneho domu						
Cieľ projektu	Renovácia fasády s kompletným zateplením budovy, oprava vnútorných omietok a vymalovanie interiéru budovy, vybudovanie prístupového chodníka k budove.						
Výstupy	Rekonštrukciou a modernizáciou budovy kultúrneho strediska sa zníži energetická náročnosť prevádzky, čím zvýšime úspory za vykurovanie priestorov. Prostriedky, ktoré získame energetickou úsporou bude môcť využiť v iných oblastiach (napr. na modernizáciu vnútorného vybavenia).						
Užívatelia	Obec Višňové a jej obyvatelia, ktorí využívajú kultúrny dom na kultúrne a iné spoločenské aktivity						
Indikátory monitoringu	Výstup – zrekonštruovaná budova kultúrneho počet kultúrnych podujatí organizovaných v kultúrnom dome; Výsledok – zvýšenie úrovne kultúrnych podujatí organizovaných v obci, zníženie režijných a prevádzkových nákladov kult. domu						
Zmluvné podmienky	VO - výber dodávateľa						
Riziká	Neschválenie dotácie prostredníctvom KŽP						
Poznámky							
Realizácia projektu							
Fáza/míľnik	Súčinnosť iného odboru alebo subjektu			Termín (mesiac/rok)			
Príprava projektovej dokumentácie	Obec Višňové a KR MAS Myjava			04/2016			
Vydanie stavebného povolenia	Obec Hrachovište – generálny stavebný úrad pre Obec Višňové			12/2016			
Výber dodávateľa	Obec Višňové v spolupráci s KR MAS Myjava			1/2017 – 2/2017			
Spracovanie a registrácia žiadosti o NFP, zhromaždenie príloh	Obec Višňové v spolupráci s KR MAS Myjava			01-03/2017			
Schválenie NFP	MpaRV SR			06/2017			
Výber dodávateľa	Obec Višňové			01-03/2018			
Realizácia	Dodávateľ, Obec Višňové			07/2018-06/20219			
Kolaudácia	Obec Hrachovište– generálny stavebný úrad pre Obec Višňové			07/2019			
Financovanie projektu							
<i>Druh výdavku</i>	<i>Termín (rok)</i>	<i>Náklady spolu (eur)</i>	<i>z toho verejné zdroje</i>				<i>súkromné zdroje</i>
			EU	ŠR	VÚC	Obec	0
Spracovanie PD	2017	500	0	0	0	500	0
Realizácia projektu	2018-2019	30 000	28 500	0	0	1 500	0
Spolu		30 500	28 500	0	0	2 000	0

Základné údaje o projektovom zámere č. 2.1.1.1							
Názov projektu	Rekonštrukcie miestnych komunikácií						
Garant	Obec Višňové						
Kontaktná osoba garanta	Pavol Hluchý, starosta obce						
Partneri garanta							
Začatie a ukončenie projektu	03/2017-10/2020						
Stav projektu pred realizáciou	Zlý technický stav povrchovej vrstvy na miestnych komunikáciách						
Cieľ projektu	Zlepšenie technického stavu miestnych komunikácií						
Výstupy	Zrekonštruované, kvalitné a moderné miestne komunikácie						
Užívatelia	Obyvatelia obce, návštevníci obce, podnikatelia – účastníci cestnej premávky						
Indikátory monitoringu	Výstup – dĺžka zrekonštruovanej komunikácie Výsledok – zvýšenie bezpečnosti cestnej premávky, zvýšený počet turistov a návštevníkov obce, podpora cestovného ruchu, skvalitnenie a zlepšenie podmienok dopravy na miestnych pozemných komunikáciách						
Zmluvné podmienky	VO - výber dodávateľa						
Riziká	Neschválenie NFP						
Poznámky							
Realizácia projektu							
Fáza/míľnik	Súčinnosť iného odboru alebo subjektu			Termín (mesiac/rok)			
Príprava projektovej dokumentácie	Obec Višňové v spolupráci s KR MAS Myjava			03/2017			
Vydanie stavebného povolenia	Obec Hrachovište – generálny stavebný úrad pre Obec Višňové			05/2017			
Spracovanie a registrácia žiadosti o NFP	Obec Višňové v spolupráci s KR MAS Myjava			06-07/2017			
Schválenie NFP	MF SR, príp. MDVaRR SR			11/2017			
Výber dodávateľa	Obec Višňové			06-07/2017			
Realizácia	Dodávateľ, Obec Višňové			03/2018-06/2020			
Kolaudácia	Obec Hrachovište – generálny stavebný úrad pre Obec Višňové			10/2020			
Financovanie projektu							
<i>Druh výdavku</i>	<i>Termín (rok)</i>	<i>Náklady spolu (eur)</i>	<i>z toho verejné zdroje</i>				<i>súkromné zdroje</i>
			EU	ŠR	VÚC	Obec	
Spracovanie PD	2017	500	0	0	0	500	0
Príprava VO	2017	0	0	0	0	0	0
Realizácia projektu	2018-2020	30 000	28 500	0	0	1 500	0
Spolu		30 500	28 500	0	0	2 000	0

Základné údaje o projektovom zámere č. 2.2.1.1.							
Názov projektu	Rekonštrukcia Obecného úradu						
Garant	Obec Višňové						
Kontaktná osoba garanta	Pavol Hluchý, starosta obce						
Partneri garanta							
Začatie a ukončenie projektu	03/2016 – 06/2017						
Stav projektu pred realizáciou	Čiastočne zrekonštruovaná budova obecného úradu						
Cieľ projektu	Renovácia fasády s kompletným zateplením budovy, vybudovanie prístupového prístrešku pred budovou, rekonštrukcia chodníka a vstupu do budovy, renovácia oplotenia, výmena exteriérových a interiérových dverí, vymaľovanie interiéru budovy						
Výstupy	Zrekonštruovaná budova obecného úradu, čím sa zlepšia tepelno-technické a stavebno-technické vlastnosti objektu obecného úradu, znížia sa náklady spojené s jeho prevádzkou a údržbou, zvýši sa estetická úroveň charakteru obce						
Užívatelia	Obec Višňové a jej obyvatelia, FO a PO						
Indikátory monitoringu	Výstup – zateplená budova s prístreškom; Výsledok – zvýšenie estetického vzhľadu budovy obecného úradu, zníženie režijných a prevádzkových nákladov budovy						
Zmluvné podmienky	VO - výber dodávateľa						
Riziká	Nepridelenie štatútu MAS OZ Kopaničiarsky región – MAS a neschválenie ŽoNFP						
Poznámky							
Realizácia projektu							
<i>Fáza/míľnik</i>	<i>Súčinnosť iného odboru alebo subjektu</i>			<i>Termín (mesiac/rok)</i>			
Príprava projektovej dokumentácie	Obec Višňové v spolupráci s KR MAS Myjava			03/2016			
Vydanie stavebného povolenia	Obec Hrachovište – generálny stavebný úrad pre Obec Višňové			05/2016			
Spracovanie a registrácia žiadosti o NFP	Obec Višňové v spolupráci s KR MAS Myjava			06-07/2016			
Predloženie projektu	KR – MAS			07/2016			
Schválenie NFP	PPA Bratislava			10/2016			
Výber dodávateľa	Obec Višňové			06-07/2016			
Realizácia	Dodávateľ, Obec Višňové			10/2016-06/2017			
Kolaudácia							
Financovanie projektu							
<i>Druh výdavku</i>	<i>Termín (rok)</i>	<i>Náklady spolu (eur)</i>	<i>z toho verejné zdroje</i>				<i>súkromné zdroje</i>
			EU	ŠR	VÚC	Obec	
Spracovanie PD	2017	500	0	0	0	500	0
Príprava VO	2017	0	0	0	0	0	0
Realizácia projektu	2018-2020	30 000	28 500	0	0	1 500	0
Spolu		30 500	28 500	0	0	2 000	0

Základné údaje o projektovom zámere č. 2.2.1.2							
Názov projektu	Revitalizácia cintorína a dobudovanie Domu smútku						
Garant	Obec Višňové						
Kontaktná osoba garanta	Pavol Hluchý, starosta obce						
Partneri garanta							
Začatie a ukončenie projektu	03/2016-07/2018						
Stav projektu pred realizáciou	Nedobudované sociálne zariadenie – WC v budove Domu smútku						
Cieľ projektu	Rekonštrukcia Domu smútku – dobudovanie sociálneho zariadenia (WC), úprava chodníkov, oplatenie						
Výstupy	Revitalizovaný cintorín, sociálne miestnosti (WC) pre návštevníkov cintorína, zrekonštruované chodníky a oplatenia						
Užívatelia	Obyvatelia obce a návštevníci cintorína						
Indikátory monitoringu	Výstup – zrevitalizovaný cintorín a zrekonštruovaná budova Domu smútku so sociálnym zariadením; Výsledok – zvýšená návštevnosť Domu smútku, zlepšenie vybavenosti cintorína so sociálnym zariadením (WC), zlepšenie estetického vzhľadu cintorína						
Zmluvné podmienky	VO - výber dodávateľa						
Riziká	Nepridelenie štatútu MAS OZ Kopaničiarsky región – MAS						
Poznámky							
Realizácia projektu							
<i>Fáza/míľnik</i>	<i>Súčinnosť iného odboru alebo subjektu</i>			<i>Termín (mesiac/rok)</i>			
Príprava projektovej dokumentácie	Obec Višňové v spolupráci s KR MAS Myjava			03/2016			
Vydanie stavebného povolenia	Obec Hrachovište – generálny stavebný úrad pre Obec Višňové			05/2016			
Spracovanie a registrácia žiadosti o NFP, zhromaždenie príloh	KR MAS			06-07/2016			
Predloženie projektu	KR – MAS			08/2016			
Schválenie NFP	PPA Bratislava			11/2016			
Výber dodávateľa	Obec Višňové			06-07/2016			
Realizácia	Dodávateľ, Obec Višňové			03/2016-06/2018			
Kolaudácia	Obec Hrachovište – generálny stavebný úrad pre Obec Višňové			07/2018			
Financovanie projektu							
<i>Druh výdavku</i>	<i>Termín (rok)</i>	<i>Náklady spolu (eur)</i>	<i>z toho verejné zdroje</i>				<i>súkromné zdroje</i>
			EU	ŠR	VÚC	Obec	
Spracovanie PD	2017	500	0	0	0	500	0
Príprava VO	2017	0	0	0	0	0	0
Realizácia projektu	2018-2020	30 000	28 500	0	0	1 500	0
Spolu		30 500	28 500	0	0	2 000	0

Základné údaje o projektovom zámere č. 3.1.1.1							
Názov projektu	Vybudovanie kanalizácie do 300 ekvivalentných obyvateľov						
Garant	Obec Višňové						
Kontaktná osoba garanta	Pavol Hluchý, starosta obce						
Partneri garanta	Podnikateľské subjekty						
Začatie a ukončenie fyzickej realizácie	jún 2018 – december 2022						
Stav projektu pred realizáciou	V danej lokalite nie kanalizácia						
Cieľ projektu	Zabezpečiť odvádzanie a čistenie odpadových a splaškových vôd						
Výstupy	Vybudovaná kanalizácia						
Užívatelia	Obyvatelia predmetnej lokality						
Indikátory monitoringu	Výstup – dĺžka vybudovanej stokovej siete Výsledok – zvýšený počet obyvateľov v predmetnej lokalite						
Zmluvné podmienky	VO - výber dodávateľa						
Riziká	Neschválenie žiadosti o NFP						
Poznámky	Predloženie žiadosti cez OP KŽP						
Realizácia projektu							
<i>Fáza/míľnik</i>	<i>Súčinnosť iného odboru alebo subjektu</i>					<i>Termín (mesiac/rok)</i>	
Vysporiadanie pozemkov	Obec Višňové					6 - 12/2018	
Výber dodávateľa	Obec Višňové v spolupráci s KR MAS Myjava					1 - 2/2019	
Spracovanie a predloženie žiadosti o NFP, zhromaždenie príloh	Obec Višňové v spolupráci s KR MAS Myjava					1 - 6/2020	
Schválenie žiadosti o NFP	MŽP SR					5/2021	
Realizácia	Oddelenie výstavby, územného plánu a ŽP					5/2021 - 12/2022	
Kolaudácia	Oddelenie výstavby, územného plánu a ŽP					12/2022	
Financovanie projektu							
<i>Druh výdavku</i>	<i>Termín (rok)</i>	<i>Náklady spolu (eur)</i>	<i>z toho verejné zdroje</i>				<i>súkromné zdroje</i>
			EU	ŠR	VÚC	Obec	
externý stavebný dozor	2021/22	5 000	4 750	0	0	250	0
Externý manažment projektu	2021/22	5 000	4 750	0	0	250	0
Realizácia projektu	2021/22	740 000	703 000	0	0	37 000	0
Spolu		750 000	712 500	0	0	37 500	0

Základné údaje o projektovom zámere č. 3.2.1.1							
Názov projektu	Modernizácia odpadového hospodárstva nákupom techniky na spracovanie BRO						
Garant	Obec Višňové						
Kontaktná osoba garanta	Pavol Hluchý, starosta obce						
Partneri garanta							
Začatie a ukončenie fyzickej realizácie	január 2020 – december 2022						
Stav projektu pred realizáciou	Existujúci systém odpadového hospodárstva						
Cieľ projektu	Nákup potrebnej techniky na spracovanie BRO						
Výstupy	Modernizované odpadové hospodárstvo s technológiou na spracovanie BRO						
Užívatelia	Občania obce, Obec Višňové a okolité obce						
Indikátory monitoringu	Výstup – technológia na spracovanie BRO Výsledok – modernizácia odpadového hospodárstva						
Zmluvné podmienky	VO - výber dodávateľa						
Riziká	Neschválenie žiadosti o NFP z Envirofondu						
Poznámky							
Realizácia projektu							
<i>Fáza/míľnik</i>	<i>Súčinnosť iného odboru alebo subjektu</i>					<i>Termín (mesiac/rok)</i>	
Projektová dokumentácia	Podnikateľský subjekt					01-03/2020 priebežne	
Výber dodávateľa	Podnikateľský subjekt					04-08/2020	
Spracovanie a predloženie žiadosti o NFP, zhromaždenie príloh	Obec Višňové					09-01/2021	
Schválenie žiadosti o NFP	MŽP SR					06/2022	
Realizácia	Obec Višňové					07-12/2022	
Financovanie projektu							
<i>Druh výdavku</i>	<i>Termín (rok)</i>	<i>Náklady spolu (eur)</i>	<i>z toho verejné zdroje</i>				<i>súkromné zdroje</i>
			EU	ŠR	VÚC	Mesto	
Projektová dokumentácia	2021	2 000	1 900	0	0	100	0
Realizácia projektu	2022	98 000	88 100	0	0	9 900	0
Spolu		100 000	237 500	0	0	10 000	0

5 Realizačná časť

Realizačná časť je zameraná na popis postupov inštitucionálneho a organizačného zabezpečenia realizácie programu rozvoja obce, systém monitorovania a hodnotenia plnenia programu rozvoja obce s ustanovením merateľných ukazovateľov, vecný a časový harmonogram realizácie programu rozvoja mesta s formou akčných plánov. Realizačná časť obsahuje:

- východiská,
- popis úloh jednotlivých partnerov pri realizácii PHSR,
- popis postupov inštitucionálneho a organizačného zabezpečenia,
- stručný popis komunikačnej stratégie PHSR k jednotlivým cieľovým skupinám,
- popis systému monitorovania a hodnotenia plnenia PHSR,
- akčný plán s výhľadom na roky 2016 – 2018.

5.1 Východiská a popis úloh jednotlivých partnerov pri realizácii

Obecný úrad Višňové má v oblasti prípravy a realizácie programu rozvoja dostatočné skúsenosti na programovej aj projektovej úrovni. Pri realizácii PHSR vystupujú ako partneri obyvatelia obce, ktorí boli vyzvaní zúčastniť sa verejných stretnutí, počas zasadnutia obecného zastupiteľstva, kde mohli definovať svoje požiadavky. Členovia pracovných skupín aktívne pristupovali k prerokovaniu finálneho návrhu PHSR. V rámci prípravy dokumentu bol vypracovaný dotazník, ktorý bol distribuovaný do domácností. Obyvatelia obce tak mali aj takúto možnosť vyjadriť svoj názor o svojich požiadavkách na samosprávu, príp. poukázať z ich pohľadu na potreby obce a problémy, ktoré treba riešiť. Svoj názor na aktivity obce a ako aj svoje potreby mohli v špeciálnych dotazníkoch pre podnikateľov prezentovať aj zástupcovia podnikateľského sektora. Táto šanca bola ponúknutá aj zástupcom tretieho sektora. Oba tieto sektory mali možnosť predložiť aj zamýšľané rozvojové zámery, na ktorých by mohla Obec participovať, príp. ako inak mohla byť nápomocná pri ich realizácii. Ku konzultácii jednotlivých častí strategického dokumentu boli prizvaní aj poslanci a zamestnanci obecného úradu.

5.2 Popis postupov organizačného a inštitucionálneho zabezpečenia

Realizácia PHSR je činnosťou samosprávy a tá ju vykonáva prostredníctvom svojich orgánov. Samospráva jedenkrát ročne získa a spracuje pripomienky poslancov, OcÚ, partnerov a verejnosti, do leta, teda do času začiatku prípravy rozpočtu na ďalší rok. Táto činnosť je naplánovaná do začiatku decembra príslušného roku, kedy bude predložené hodnotenie PHSR za predchádzajúci rok, ako aj jeho prípadná aktualizácia. Vo vzťahu k realizácii PHSR obecné zastupiteľstvo berie na vedomie návrh strategicko-časovej časti dokumentu, schvaľuje celý dokument PHSR a každoročne schvaľuje vyhodnotenie jeho plnenia. Obecné zastupiteľstvo taktiež schvaľuje spolufinancovanie projektov. Obecné zastupiteľstvo schvaľuje každoročne hodnotiace a monitorovacie správy, rozhoduje o prípadných zmenách a aktualizácii programu.

Najvyšším výkonným orgánom obce a jeho predstaviteľom je starosta. Rozhoduje vo všetkých veciach správy obce, ktoré nespádajú do právomocí a kompetencií obecného

zastupiteľstva. Starosta sa spolupodieľa na príprave dokumentu, riadi proces realizácie, podpisuje schválenie celého dokumentu, vykonáva uznesenia a zastupuje obec vo vzťahu k Programu hospodárskeho a sociálneho rozvoja obce Višňové 2016 – 2022 k štátnym orgánom, k právnickým a fyzickým osobám. Inštitucionálnu a administratívnu stránku zabezpečuje obecný úrad.

5.3 Komunikačná stratégia

Rôzne formy komunikácie budú súčasťou každého z pripravovaných a realizovaných projektov PHSR v rámci povinnej i nep povinnej činnosti informovania a publicity (pri projektoch financovaných z EŠIF a dotačných titulov), alebo v rámci komunikácie zainteresovaných cieľových skupín pri príprave a realizácii jednotlivých projektov. Komunikácia bude prebiehať priamou účasťou na zasadnutiach obecného zastupiteľstva. Dôležitým nástrojom komunikácie je pre obec webová stránka, informačné tabule a rozhlas. Komunikácia s obyvateľmi prebieha neustále až do ukončenia platnosti PHSR. Ďalším nástrojom komunikácie sú i rokovania v rámci obecného zastupiteľstva, kde materiál na rokovanie pripravuje starosta obce v súčinnosti so zamestnancami obecného úradu. Rovnako tak hlavný kontrolór, vychádzajúc z definície jeho funkcie, môže dať stanovisko k prerokovanému materiálu.

5.4 Systém monitorovania a hodnotenia

Cieľom monitoringu akčného plánu a projektových zámerov obce Višňové je zostaviť komplexnú informáciu o tom, ako sa plnia opatrenia navrhnuté v PHSR počas celého obdobia platnosti dokumentu. Tieto údaje sú k dispozícii pre samosprávu a širokú verejnosť. Samospráva jedenkrát ročne získa a spracuje pripomienky partnerov, OcÚ, poslancov a verejnosti, do leta v čase začiatku prípravy rozpočtu na ďalší rok. Táto činnosť je naplánovaná do termínu príslušného roku, kedy bude predložené hodnotenie PHSR za predchádzajúci rok, jeho prípadná aktualizácia, hodnotenie ukazovateľov vrátane korekcií v rámci pravidelného každoročného hodnotenia. V prípade nutnosti korekcií mimo stanovené termíny vykoná korekciu starosta obce. Celkový plán hodnotenia je spracovaný vo Formulári R5. Akčný plán je zoradený podľa opatrení a aktivít. Realizáciu navrhnutých aktivít a ich monitoring zabezpečuje štatutárny zástupca obce Višňové, alebo poverený pracovník obecného úradu. V niektorých prípadoch je ako realizátor danej aktivity uvedený iný subjekt (investor, prevádzkovateľ, partnerská inštitúcia a pod.) V akčnom pláne sú vymenované aktivity bežného, kapitálového a podporného charakteru v časovom slede. Ide o aktivity, ktoré je potrebné realizovať v ďalšom období. Akčný plán a projektové zámery sú spracované na základe údajov v schválenom rozpočte obce. Aktuálna verzia akčného plánu a projektových zámerov je na webovej stránke mesta www.obecvisnove.sk.

Správa o plnení akčného plánu a projektových zámerov bude spracovaná vždy k 1.12. príslušného roka v zmysle Programu hospodárskeho a sociálneho rozvoja obce Višňové na obdobie 2016 – 2022.

Tabuľka 30 Záznam z monitorovania

Monitorovanie a hodnotenie
<p>Správa o plnení akčného plánu a projektových zámerov obce Višňové bude spracovaná vždy k 1.12. príslušného roka v zmysle Programu hospodárskeho a sociálneho rozvoja obce Višňové na obdobie 2016 – 2022. Cieľom monitoringu akčného plánu a projektových zámerov obce Višňové je zostaviť komplexnú informáciu o tom, ako sa plnia opatrenia navrhnuté v PHSR obce Višňové počas celého obdobia platnosti dokumentu v rokoch 2016 – 2022. Tieto údaje sú k dispozícii pre samosprávu a širokú verejnosť.</p> <p>Akčný plán obce Višňové je zoradený podľa opatrení a aktivít. Realizáciu navrhnutých aktivít a ich monitoring zabezpečuje štatutárny zástupca obce Višňové, alebo poverený pracovník obecného úradu. V niektorých prípadoch je ako realizátor danej aktivity uvedený iný subjekt (investor, prevádzkovateľ, partnerská inštitúcia a pod.). V akčnom pláne sú vymenované aktivity bežného, kapitálového a podporného charakteru v časovom slede. Ide o aktivity, ktoré je potrebné realizovať v ďalšom období.</p> <p>Akčný plán a projektové zámery sú spracované na základe údajov v schválenom rozpočte obce. Aktuálna verzia akčného plánu a projektových zámerov je na webovej stránke obce www.obecvisnove.sk.</p> <p>Ďalší monitoring akčného plánu a projektových zámerov sa uskutoční ku dňu 1.12.2016.</p>

Monitorovacia správa (Príloha č. 3)

Tabuľka 31 Plán hodnotenia a monitorovania

Plán priebežných hodnotení PHSR na programové obdobie 2016 – 2022		
Typ hodnotenia	Vykonať prvýkrát	Dôvod vykonania/ periodicita
Strategické hodnotenie	V roku 2018	podľa rozhodnutia obce/koordinátora PHSR a vzniknutej spoločenskej potreby
Operatívne hodnotenie		
Tematické hodnotenie časti PHSR	Každoročne do 1.12. daného kalendárneho roku	Kontrola opatrení plánovaných k realizácii v danom kalendárnom roku.
Ad hoc mimoriadne hodnotenie	Podľa potreby	pri značnom odklone od stanovených cieľov a doľahnutých hodnôt ukazovateľov pri návrhu na revíziu PHSR
Ad hoc hodnotenie celého PHSR alebo jeho časti	Podľa potreby	na základe rozhodnutia starostu/primátora, kontrolného orgánu obce/mesta, podnetu poslancov; na základe protokolu NKÚ SR, správy auditu ...

Zdroj: vlastné spracovanie

5.5 Akčný plán

Akčný plán na daný rozpočtový rok s výhľadom na 2 roky – (Príloha č. 6)

Akčný plán pre hospodársku oblasť v obci Višňové			
<i>Opatrenie, aktivita</i>	<i>Termín</i>	<i>Zodpovedný</i>	<i>Financovanie (Eur)</i>
Opatrenie 1.1 Rozvoj cestovného ruchu, kultúrnych a voľnočasových aktivít			
Aktivity 1.1.1 <i>Vybudovanie cyklochodníka</i> – vysporiadanie pozemkov pod cestou, vydanie stavebného povolenia	2018-	Obec Višňové	6 500
Aktivity 1.1.2 <i>Osadenie fit prvkov v oddychovej zóne</i> – spracovanie PD, vydanie stavebného povolenia, spracovanie a predloženie žiadosti o NFP, výber dodávateľa, realizácia	2016	Obec Višňové	250
Aktivity 1.1.3 <i>Rekonštrukcia kultúrneho domu II. etapa</i> – spracovanie PD, vydanie stavebného povolenia	2016-2017	Obec Višňové	2 000

Zdroj: vlastné spracovanie

Akčný plán pre sociálnu oblasť v obci Višňové			
<i>Opatrenie, aktivita</i>	<i>Termín</i>	<i>Zodpovedný</i>	<i>Financovanie (Eur)</i>
Opatrenie č. 2.1 Kvalita verejnej infraštruktúry			
Aktivity 2.1.1 <i>Rekonštrukcie miestnych komunikácií</i> – spracovanie PD	2017-	Obec Višňové	2 000
Opatrenie č. 2.2 Intervencie do obecných objektov			
Aktivity 2.2.1 <i>Rekonštrukcia Obecného úradu</i> - spracovanie PD, vydanie stavebného povolenia, spracovanie a predloženie žiadosti o NFP, výber dodávateľa, realizácia	2016-2017	Obec Višňové	2 000
<i>Revitalizácia cintorína a dobudovanie Domu smútku</i> - spracovanie PD, vydanie stavebného povolenia, spracovanie a predloženie žiadosti o NFP, výber dodávateľa, realizácia	2016-2018	Obec Višňové	2 000

Zdroj: vlastné spracovanie

6 Finančná časť

Finančná časť obsahuje finančné zabezpečenie jednotlivých opatrení a aktivít, inštitucionálnu a organizačnú stránku realizácie programu rozvoja obce.

Táto časť obsahuje:

- indikatívny finančný plán na celú realizáciu PHSR,
- model viaczdrojového financovania jednotlivých opatrení, aktivít (projektov) za účasti sociálno-ekonomických partnerov v území v prepojení na programový rozpočet obce
- hodnotiacu tabuľku pre výber projektov.

V nadväznosti na programovú časť, hlavne formulár č. P 1 – Formulár na prípravu projektov a Súhrnným prehľadom projektových zámerov obce Višňové (Príloha č. 2), zabezpečil riadiaci tím spracovanie finančnej časti vo forme Finančného rámca pre realizáciu PHSR (Príloha č. 4), ktorý je súhrnným prehľadom plánovaných projektov a aktivít a zároveň indikatívnym finančným plánom PHSR.

Finančný rámec na realizáciu PHSR pre potreby súhrnného prehľadu plánovaných projektov a aktivít je vlastne tabuľka s podrobnou štruktúrou plánovaných finančných prostriedkov na opatrenia, projekty a aktivity PHSR na celé jeho obdobie a môže obsahovať aj podmienky a predpoklady jeho plnenia na základe možných scenárov vývoja. Dobre naplánovaný finančný rámec vytvára predpoklady na zvládnutie realizácie PHSR v súlade s reálnymi možnosťami obce, aby strategický dokument nezostal len na papieri. Táto tabuľka tvorí samostatnú prílohu k PHSR.

Návrh finančného rámca bol prerokovaný v pracovných skupinách a s partnermi. Schválený indikatívny rozpočet bude zapracovaný do programového rozpočtu samosprávy. Riadiaci tím zabezpečil rozpracovanie Indikatívneho finančného plánu do akčných plánov v realizačnej časti ako aj do modelu viaczdrojového financovania, tzv. intervenčnej matice. Tie sú rozpracované v tabuľkách nižšie, zvlášť pre každú prioritnú oblasť, pričom pri ich tvorbe sa vychádzalo z Prehľadu opatrení, projektov a aktivít podľa oblastí (tab. 29) a vyššie spomínaného Finančného rámca na realizáciu PHSR pre potreby súhrnného prehľadu plánovaných projektov a aktivít.

Riadiaci tím vypracoval návrhy hodnotiacich tabuliek podľa oblastí – politík k navrhnutým opatreniam pre výber projektov v súlade s finančno-ekonomickými možnosťami v súlade s Prílohou č. 5 - Hodnotiace tabuľky pre výber projektov. Tieto tabuľky tvoria samostatnú prílohu k PHSR.

Hodnotiace tabuľky pre výber projektov (Príloha č. 5)

Kategória	Úroveň dôležitosti	Hodnotiace kritérium - Opis podmienok pre zaradenie do priority	Projekt
1	Najvyššia	a) Projekty vyplývajúce zo zákona a/alebo legislatívy EÚ b) Projekty riešiace havarijnú alebo mimoriadnu situáciu c) Projekty vyznačujúce sa najvyššou mierou dôležitosti, potreby a nevyhnutnosti pre obec Splnená jedna z podmienok	1.1.3.1 2.2.1.1 2.2.1.2
2	Vysoká	a) Projekty vyplývajúce z územného plánu obce b) Projekty s právoplatným stavebným povolením a ukončeným VO c) Projekty vyznačujúce sa vyššou mierou dôležitosti pre mesto Splnená jedna z podmienok	1.1.1.1 1.1.2.1 2.1.1.1
3	Stredná	a) Projekty, ktoré majú možnosť uchádzať sa o cudzie a doplnkové zdroje financovania b) Projekty vyznačujúce sa strednou mierou dôležitosti	
4	Nízka	a) Projekty definované ako zámery / v štádiu úvah.	3.1.1.1 3.2.1.1
5	Najnižšia	Ostatné	

Tabuľka 32 Model viacdrojového financovania – intervenčná matica

Viacdrojové financovanie							
Prioritná oblasť - hospodárska	Celkové náklady	Verejné zdroje					Súkromné zdroje
		EÚ	Štát	VÚC	Obec/ Mesto	Spolu	
Projekt 1.1.1.1 Vybudovanie cyklochodníka	101 500	95 000	0	0	6 500	101 500	0
Projekt 1.1.2.1 Osadenie fit prvkov v oddychovej zóne	5 000	4 750	0	0	250	5 000	0
Projekt 1.1.3.1 Rekonštrukcie kultúrneho domu II. etapa	30 500	28 500	0	0	2 000	30 500	0
Spolu	137 000	128 250	0	0	8 750	0	0

Zdroj: vlastné spracovanie

Viacdrojové financovanie							
Prioritná oblasť - sociálna	Celkové náklady	Verejné zdroje					Súkromné zdroje
		EÚ	Štát	VÚC	Obec/ Mesto	Spolu	
Projekt 2.1.1.1 Rekonštrukcie miestnych komunikácií	30 500	28 500	0	0	2 000	30 500	0
Projekt 2.2.1.1 Rekonštrukcia Obecného úradu	30 500	28 500	0	0	2 000	30 500	0
Projekt 2.2.1.2 Revitalizácia cintorína a dobudovanie Domu smútku	30 500	28 500	0	0	2 000	30 500	0
Spolu	91 500	85 500	0	0	6 000	91 500	0

Zdroj: vlastné spracovanie

Viacdrojové financovanie							
Prioritná oblasť - environmentálna	Celkové náklady	Verejné zdroje					Súkromné zdroje
		EÚ	Štát	VÚC	Obec/ Mesto	Spolu	
Projekt 3.1.1.1 Vybudovanie kanalizácie	750 000	712 500	0	0	37 500	750 000	0
Projekt 3.2.1.1 Modernizácia odpadového hospodárstva – nákup techniky na spracovanie BRO	100 000	90 000	0	0	10 000	100 000	0
Spolu	850 000	802 500	0	0	47 500	850 000	0

Zdroj: vlastné spracovanie

Celkovým prehľadom plánovaných finančných prostriedkov počas celej platnosti schváleného PHSR je Indikatívny rozpočet – sumarizácia na obdobie platnosti PHSR, teda na roky 2016 – 2022. Jeho súčasťou je aj plánovaná rezerva tzv. výkonnostná rezerva, a má priamy vzťah k rozpočtu obce s dosahom na jej hospodárenie. Tento indikatívny rozpočet rešpektuje princípy zodpovedného finančného manažmentu. Jednotlivé sumy tejto tabuľky vychádzajú zo súm uvádzaných vo Formulári č. P 1 - Formulár na prípravu projektov, kde sú rozobrané jednotlivé projekty,

ktoré obec plánuje realizovať v období rokov 2016 - 2022. Jedná sa však o sumy, ktoré sa týkajú spolufinancovania projektu zo strany obce, prípadne úverových zdrojov, teda majú priamy dopad na rozpočet obce. Oblasť environmentálna zahŕňa len úvahy do budúcnosti, celkové náklady aj realizácia projektov je veľmi nepravdepodobná.

Tabuľka 33 Indikatívny rozpočet – sumarizácia

	Rok							Spolu €
	2016	2017	2018	2019	2020	2021	2022	
I. Hospodárska oblasť	11 100	12 200	32 500	30 450	50 750	0	0	137 000
II. Sociálna oblasť	18 300	33 550	24 400	9 150	6 100	0	0	91 500
III. Environmentálna oblasť	0	0	75 000	150 000	190 000	245 000	190 000	850 000

Zdroj: vlastné spracovanie

Finančný rámec pre realizáciu PHSR pre potreby súhrnného prehľadu plánovaných projektov a aktivít (Príloha č. 4)

7 Záver

Tabuľka 34 Schválenie PHSR

Schválenie PHSR	
Názov dokumentu	Program hospodárskeho a sociálneho rozvoja obce Višňové
Štruktúra dokumentu	<p>Časť 1 – Analytická časť Analytická časť obsahuje komplexné hodnotenie a analýzu východiskovej situácie obce s väzbami na širšie územie.</p> <p>Časť 2 – Strategická časť Táto časť obsahuje stratégiu rozvoja územia pri zohľadnení jeho vnútorných špecifik a určuje hlavné ciele a priority rozvoja obce.</p> <p>Časť 3 – Programová časť Obsahuje najmä zoznam opatrení a aktivít na zabezpečenie realizácie PHSR.</p> <p>Časť 4 – Realizačná časť Zameriava sa na popis postupov inštitucionálneho a organizačného zabezpečenia realizácie PHSR obce, systém monitorovania a hodnotenia plnenia PHSR s ustanovením merateľných ukazovateľov, tiež vecný a časový harmonogram realizácie PHSR formou akčných plánov.</p> <p>Časť 5 – Finančná časť Obsahuje finančné zabezpečenie jednotlivých opatrení a aktivít, inštitucionálnu a organizačnú stránku realizácie PHSR obce.</p>
Spracovanie	<p>Program hospodárskeho a sociálneho rozvoja obce Višňové na roky 2016 - 2022 (PHSR) bol spracovaný v súlade s Metodikou na vypracovanie programu hospodárskeho a sociálneho rozvoja obce/obcí/VÚC, ktorá bola vydaná Ministerstvom dopravy, výstavby a regionálneho rozvoja SR vo februári 2015 a to v nadväznosti na novelu Zákona o podpore regionálneho rozvoja schválenej vládou SR 1. januára 2015.</p> <p>PHSR bol spracovaný externými odborníkmi v spolupráci s pracovníkmi Kopaničiarsky región – miestna akčná skupina (ďalej len KR - MAS) a pracovníkmi samosprávy.</p> <p>Spracovanie dokumentu prebiehalo v termíne od mája 2015 – do decembra 2015.</p> <ul style="list-style-type: none"> - Pracovné skupiny boli zložené z vedenia obce, zamestnancov OcÚ, poslancov OcÚ, podnikateľov, tretieho sektora a členov komisií - Spracovania PHSR sa zúčastnili aj rozpočtové a príspevkové organizácie zriaďovateľskej pôsobnosti obce - Súčasťou prieskumu boli aj mimovládne organizácie a podnikateľské subjekty v obci <p>Zapojenie verejnosti a komunikácia s verejnosťou: zapojenie prostredníctvom dotazníkového prieskumu, informovanie prebiehalo formou www stránky, prostredníctvom zasadnutí OcÚ.</p>

	<p><i>Stretnutie riadiaceho tímu:</i></p> <p>22. 5. 2015 16. 6. 2015 25. 7. 2015 7. 9. 2015 8. 10. 2015 25. 11. 2015 16. 12. 2015 22. 01.2016 16. 02. 2016</p> <p>Komunikácia s verejnosťou prebiehala prostredníctvom vyplňania dotazníkov občanmi obce Višňové. Dotazník bol vyplňaný v rámci domácností.</p> <table border="1" data-bbox="389 736 1262 871"> <tr> <td>Rozdaných</td> <td>50</td> </tr> <tr> <td>Vrátených</td> <td>15</td> </tr> <tr> <td>% populácie</td> <td>8 %</td> </tr> </table> <p>Náklady na spracovanie boli financované z rozpočtu KR - MAS.</p>	Rozdaných	50	Vrátených	15	% populácie	8 %
Rozdaných	50						
Vrátených	15						
% populácie	8 %						
Prerokovanie	Dokument bol uverejnený na internetovej stránke obce Višňové a informačných tabuliach obce Višňové. Priamo boli oslovené subjekty. Počas verejného pripomienkovania neboli doručené žiadne pripomienky.						
Schválenie	31.03.2016						

8 Použitá literatúra a informačné zdroje

1. Stratégia budovania cyklochodníkov a cyklotrás v Kopaničiarskom a Hornáckom regióne, 2014
2. Program hospodárskeho a sociálneho rozvoja Trenčianskeho samosprávneho kraja 2014 – 2020
3. Program odpadového hospodárstva obce Višňové
4. Koncepcia rozvoja cestovného ruchu v regióne pod Veľkou Javorinou a Bradlom
5. Zásobník projektových zámerov miest a obcí Trenčianskeho samosprávneho kraja pre programovacie obdobie 2014 – 2020
6. Vytrasovanie jazdeckých ciest v Kopaničiarskom a Hornáckom regióne, 2014
7. Program hospodárskeho a sociálneho rozvoja obce Višňové 2008-2015
8. Programový rozpočet obce Višňové
9. Záverečný účet obce Višňové
10. Štatistické údaje vyžiadané zo ŠÚ SR Krajská správa Trenčín
11. Štatistické údaje vyžiadané z ÚPSVaR Nové mesto nad Váhom
12. Štatistické údaje poskytnuté z Obvodného úradu životného prostredia v Novom Meste nad Váhom
13. Štatistické údaje poskytnuté zo SHMÚ Bratislava
14. Spoločná príhraničná stratégia udržateľného rozvoja Hornácka-Kopanic pro léta 2014-2020
15. Integrovaná stratégia rozvoja územia Kopaničiarskeho regiónu pre roky 2015 - 2022
16. Stratégia rozvoja bežeckého lyžovania a zimnej turistiky v Bielych Karpatoch pre obdobie 2014 – 2020
17. Stratégia rozvoja vidieka 2013 – 2023
18. Operačný program Kvalita životného prostredia
19. Operačný program Integrovaná infraštruktúra
20. Integrovaný regionálny operačný program
21. Program Interreg V-A Slovenská republika – Česká republika
22. Program rozvoja vidieka SR 2014 - 2020
23. Operačný program Výskum a inovácie
24. Operačný program Ľudské zdroje
25. Operačný program Efektívna verejná správa
26. Internetová stránka <http://www.obecvisnove.sk>
27. Internetová stránka <http://www.sopsr.sk>
28. Sčítanie obyvateľov, domov a bytov 2001
29. Internetová stránka <http://www.sazp.sk>

9 Zoznam príloh

Príloha č. 1 Vyhodnotenie dotazníkového prieskumu

Príloha č. 2 Súhrnný prehľad projektových zámerov obce Višňové

Príloha č. 3 Monitorovacia správa

Príloha č. 4 Finančný rámec pre realizáciu PHSR pre potreby súhrnného prehľadu plánovaných projektov a aktivít obce Višňové

Príloha č. 5 Hodnotiace tabuľky pre výber projektov

Príloha č. 6 Akčný plán na daný rozpočtový rok s výhľadom na 2 roky

Príloha č. 7 Dohoda o partnerstve

Príloha č. 8 Zoznam skratiek

Upozornenie: Tento dokument je vlastníctvom obce Višňové. Akékoľvek vytváranie kópií bez súhlasu obce Višňové je zakázané.